



ČESKÝ RYBÁŘSKÝ SVAZ, z. s.
Západočeský územní svaz



RIS



**RYBÁŘSKÝ ŘÁD
A SOUPIS RYBÁŘSKÝCH REVÍRŮ**

pro držitele územních povolenek
na vodách mimopstruhových a pstruhových

Platný pro rok 2025 a 2026

Oddíl III. povolenky k lovu

TOHLE JE MOŽNOST



ORLIK ZLODE
U HARADU
T 604 229 904
www.orlikzlode.cz
NAVIIC

RYBÁŘSKÉ DOVOLENÉ





**RYBÁŘSKÝ ŘÁD
A SOUPIS RYBÁŘSKÝCH REVÍRŮ
ZÁPADOČESKÉHO
ÚZEMNÍHO SVAZU**

Platný pro rok 2025 a 2026

**ČESKÝ RYBÁŘSKÝ SVAZ, z. s.,
Západočeský územní svaz**


**Tovární 281/5, 301 00 Plzeň; tel.: 377 223 569
e-mail: us@crsplzen.cz; www.crsplzen.cz; DS: zasm3mw**

ÚVOD

Soupis revírů obsahuje číslo a název revíru, uživatele revíru nebo organizaci pověřenou hospodařením, délku v km (u toku) a plochu v ha, dále vymezení hranic a polohy revíru (navíc i pomocí GPS souřadnic), popřípadě bližší specifikaci vodních ploch, které do revíru patří, a vymezení chráněných rybích oblastí. Každý držitel povolenky je povinen se před lovem seznámit s popisem rybářského revíru, ve kterém hodlá lovit.

Tento Rybářský řád a soupis revírů odpovídá stavu k 1. 10. 2024. Případné pozdější změny nejsou uvedeny.

Označení vhodných revírů pro handicapované rybáře

Od roku 2012 je nově u některých rybářských revírů umístěn symbol vozíčkáře . Tento symbol upozorňuje na skutečnost, že se jedná o revír s vhodnými místy pro rybolov tělesně postižených rybářů. Tato místa jsou přímo v příslušném revíru označena tabulí se symbolem vozíčkáře a textem „MÍSTO VHODNÉ PRO HANDICAPOVANÉ RYBÁŘE“. **Nejedná se o vyhrazené místo, tabule pouze informuje o skutečnosti, že se jedná o vhodné místo pro rybolov provozovaný tělesně postiženými osobami z hlediska jeho charakteru, možnosti příjezdu a parkování.** Přijede-li tedy rybář na vozíčku na takto označené místo a toto místo bude již obsazené jiným rybářem, může jej pouze požádat o uvolnění místa (v rámci slušnosti). Uvolnění místa se v žádném případě nelze domáhat s odvoláním na označení v soupisu revírů, na webových stránkách či značkou.

U rybářských revírů, které budou označeny symbolem vozíčkáře, lze zjistit bližší informace na internetových stránkách www.rybsvaz.cz

Přehled nejdůležitějších ustanovení zákona č. 99/2004 Sb. a vyhlášky č. 197/2004 Sb., ve znění pozdějších předpisů a bližší podmínky výkonu rybářského práva

I. Lov ryb

§ 13 odstavce 1, 8 a 10 zákona č. 99/2004 Sb.

- (1) Lov ryb a vodních organizmů smí být prováděn v rybářském revíru zpravidla lovem na udici nebo jiným způsobem lovu, který stanoví příslušný rybářský orgán; v rybářském revíru může jednotlivá oprávněná osoba provádět lov nejvýše na 2 udice.
- (8) Při lovu v rybářském revíru je osoba provádějící lov povinna mít u sebe rybářský lístek, povolenku k lovu, nejde-li o uživatele rybářského revíru, popřípadě doklad o udělení výjimky podle odstavce 5 nebo 6 § 13 zákona č. 99/2004 Sb. a na požádání je předložit rybářské strážci, rybářskému hospodáři, popřípadě jeho zástupci nebo osobám pověřeným příslušným rybářským orgánem nebo orgánům Policie České republiky.
- (10) Povolenku k lovu pro dané rybářské revíry vydávají uživatelé rybářských revírů zpravidla za úplat. V povolenke k lovu uživatel rybářského revíru označí držitele rybářského lístku, popřípadě stanoví bližší podmínky výkonu rybářského práva. Osoba provádějící lov je povinna vyznačit v povolenke k lovu datum lovu, rybářský revír, počet, druh, hmotnost ulovených ryb a údaje o úlovku invazního nepůvodního druhu na unijním seznamu uloveného v rámci provádění opatření k jeho odstranění, izolaci nebo regulaci stanovených podle zákona o ochraně přírody a krajiny (slunečnice pestrá, stěvlička východní, sumeček černý).

II. Způsob měření délky ryb a nejmenší lovné míry vybraných druhů ryb v rybářském revíru

§ 11 vyhlášky č. 197/2004 Sb.

(1) Délka ryby se měří od vrcholu rypce po konec nejdelších paprsků ocasní ploutve.

(2) Nejmenší lovné míry vybraných druhů ryb v mimopstruhovém rybářském revíru jsou:

a) bolen dravý (<i>Leuciscus aspius</i>)	40 cm,
b) candát obecný (<i>Sander lucioperca</i>)	45 cm,
c) hlavatka obecná (podunajská) (<i>Hucho hucho</i>)	65 cm,
d) jelec jesen (<i>Leuciscus idus</i>)	25 cm,
e) jelec tloušť (<i>Squalius cephalus</i>)	25 cm,
f) jeseter malý (<i>Acipenser ruthenus</i>)	30 cm,
g) kapr obecný (<i>Cyprinus carpio</i>)	40 cm,
h) lín obecný (<i>Tinca tinca</i>)	20 cm,
i) lipan podhorní (<i>Thymallus thymallus</i>)	30 cm,
j) ostroretka stěhovavá (<i>Chondrostoma nasus</i>)	30 cm,
k) parma obecná (<i>Barbus barbus</i>)	40 cm,
l) podoustev říční (nosák) (<i>Vimba vimba</i>)	25 cm,
m) pstruh duhový (<i>Oncorhynchus mykiss</i>)	25 cm,
n) pstruh obecný (<i>Salmo trutta</i>)	25 cm,
o) siven americký (<i>Salvelinus fontinalis</i>)	25 cm,
p) sumec velký (<i>Silurus glanis</i>)	70 cm,
q) štika obecná (<i>Esox lucius</i>)	50 cm,
r) úhoř říční (<i>Anguilla anguilla</i>)	50 cm,
s) mník jednovousý (<i>Lota lota</i>)	30 cm,
t) losos obecný (atlantský) (<i>Salmo salar</i>)	50 cm,
u) amur bílý (<i>Ctenopharyngodon idella</i>)	50 cm.

* Nejmenší lovná míra amura bílého není součástí vyhlášky č. 197/2004 Sb., jedná se o součást bližších podmínek výkonu rybářského práva na revírech CRS dle § 13 odstavce 10 zákona č. 99/2004 Sb.

(3) Nejmenší lovné míry vybraných druhů ryb v pstruhovém rybářském revíru jsou:

a) hlavatka obecná (podunajská) (<i>Hucho hucho</i>)	65 cm,
b) jelec jesen (<i>Leuciscus idus</i>)	25 cm,

c) jeseter malý (<i>Acipenser ruthenus</i>)	30 cm,
d) kapr obecný (<i>Cyprinus carpio</i>)	40 cm,
e) lín obecný (<i>Tinca tinca</i>)	20 cm,
f) lipan podhorní (<i>Thymallus thymallus</i>)	30 cm,
g) ostroretka stěhovavá (<i>Chondrostoma nasus</i>)	30 cm,
h) parma obecná (<i>Barbus barbus</i>)	40 cm,
i) podoustev říční (nosák) (<i>Vimba vimba</i>)	25 cm,
j) pstruh duhový (<i>Oncorhynchus mykiss</i>)	25 cm,
k) pstruh obecný (<i>Salmo trutta</i>)	25 cm,
l) siven americký (<i>Salvelinus fontinalis</i>)	25 cm,
m) mník jednovousý (<i>Lota lota</i>)	30 cm,
n) losos obecný (atlantský) (<i>Salmo salar</i>)	50 cm,
o) úhoř říční (<i>Anguilla anguilla</i>)	50 cm,
p) amur bílý (<i>Ctenopharyngodon idella</i>)	50 cm.

* Nejmenší lovná míra amura bílého není součástí vyhlášky č. 197/2004 Sb., jedná se o součást bližších podmínek výkonu rybářského práva na revírech ČRS dle § 13 odstavce 10 zákona č. 99/2004 Sb.

III. Denní doby lovu ryb v kalendářním roce v rybářském revíru

§ 12 vyhlášky č. 197/2004 Sb.

(1) Denní doby lovu ryb v pstruhovém rybářském revíru jsou:

a) v měsíci lednu a únoru	od 7 do 17 hodin,
b) v měsíci březnu	od 6 do 18 hodin,
c) v měsíci dubnu	od 6 do 20 hodin,
d) v měsíci květnu	od 6 do 21 hodin,
e) v měsíci červnu a červenci	od 5 do 22 hodin,
f) v měsíci srpnu	od 6 do 22 hodin,
g) v měsíci září	od 7 do 20 hodin,
h) v měsíci říjnu	od 7 do 19 hodin,
i) v měsíci listopadu a prosinci	od 7 do 17 hodin.

(2) Denní doby lovu ryb v mimopstruhovém rybářském revíru jsou:

- a) v měsíci duben, květen, červen, červenec, srpen, září od 4 do 24 hodin,
- b) v měsíci říjen, listopad, prosinec, leden, únor, březen od 5 do 22 hodin.

IV. Doby hájení ryb v rybářském revíru

§ 13 vyhlášky č. 197/2004 Sb.

- (1) Od 1. prosince do 15. dubna jsou v pstruhovém rybářském revíru hájeny všechny druhy ryb.
- (2) Od 1. září do 15. dubna jsou v rybářském revíru hájeni:
- a) pstruh obecný (*Salmo trutta*),
 - b) losos obecný (atlantský) (*Salmo salar*).
- (3) Od 16. března do 15. června jsou
- a) v rybářském revíru hájeni:
 1. ostroretka stěhovavá (*Chondrostoma nasus*),
 2. parma obecná (*Barbus barbus*),
 3. parma východní (*Barbus petenyi*),
 4. podoustev říční (nosák) (*Vimba vimba*),
 5. jeseter, vyza (rod *Acipenser*, rod *Huso*),
 - b) v mimopstruhovém rybářském revíru dále hájeni:
 1. jelec jesen (*Leuciscus idus*),
 2. jelec tloušť (*Squalius cephalus*).
- (4) Od 1. ledna do 15. června jsou v mimopstruhovém rybářském revíru hájeni:
- a) bolen dravý (*Aspius aspius*),
 - b) candát obecný (*Sander lucioperca*),
 - c) okoun říční (*Perca fluviatilis*),
 - d) sumec velký (*Silurus glanis*),
 - e) štika obecná (*Esox lucius*).
- (5) Od 1. prosince do 15. června je v rybářském revíru hájen lipan podhorní (*Thymallus thymallus*).
- (6) Od 1. ledna do 30. září je v rybářském revíru hájena hlavatka obecná (podunajská) (*Hucho hucho*).
- (7) Od 1. září do 30. listopadu je v rybářském revíru hájen úhoř říční (*Anguilla anguilla*).
- (8) Od 1. ledna do 15. března je v rybářském revíru hájen mník jednovousý (*Lota lota*).

V. Povolené způsoby lovu, povolené technické prostředky k lovu a způsob jejich užití v rybářském revíru

§ 14 vyhlášky č. 197/2004 Sb.

- (1) Lov vodních organismů, které jsou zdrojem potravy ryb, lze provádět jen se souhlasem uživatele rybářského revíru nebo rybníkáře.
- (2) Povolený způsob lovu v rybářském revíru je lov ryb na udici, a to lov na položenou, lov na plavanou, lov přívlačí, lov muškařením, čeřínkováním nebo jiným způsobem lovu stanoveným příslušným rybářským orgánem (§ 13 odst. 1 zákona).
- (3) Povolené způsoby lovu, povolené technické prostředky k lovu a způsob jejich užití v rybářském revíru jsou uvedeny v příloze č. 7.
- (4) Místa k lovu nesmí být vyhrazována. Při lovu ryb na udici z plavidla musí být pojiždění a přistávání plavidla prováděno tak, aby zbytečně nerušilo ostatní osoby provádějící lov ze břehu.
- (5) Lov ryb na plavanou, na položenou nebo čeřínkováním může být prováděn jen za předpokladu, že osoba provádějící lov je u udic přítomna tak, aby s nimi mohla bez prodlení manipulovat. Nesmí být použit systém samoseku.
- (6) Používání plavidel při lovu ryb upravují zvláštní právní předpisy.

§ 15 vyhlášky č. 197/2004 Sb.

(1) Ulovené ryby v rybářském revíru, které

- a) nedosahují nejmenší lovné míry,
- b) byly uloveny v době hájení, nebo
- c) jsou chráněny podle zvláštních právních předpisů,

musí být šetrně vráceny zpět do rybářského revíru, v němž byly uloveny.

- (2) Uloví-li osoba provádějící lov rybu, která je pro vědecké účely opatřena značkou, určí druh ryby, změří její délku a zjistí její hmotnost. Jde-li o rybu uvedenou v § 15 odst. 1, zaznamená tvar, barvu a popřípadě číslo značky a úlovek ryby spolu se zjištěnými údaji ohlásí uživateli rybářského revíru; v hlášení uvede dobu a místo ulovení. Nejde-li



Rybářský řád

o rybu uvedenou v § 15 odst. 1, zapíše údaje o délce a hmotnosti ryby do povolenky k lovu; zjištěné údaje ohlásí uživateli rybářského revíru, v hlášení uvede dobu a místo ulovení a připojí značku.

§ 16 vyhlášky č. 197/2004 Sb.

(1) V mimopstruhovém rybářském revíru je povoleným způsobem lovu:

- a) lov na položenou, lov muškařením nebo lov na plavanou, nebo
- b) pouze v době od 16. června do 31. prosince lov přívlačí, lov hlubinnou přívlačí nebo lov čeřinkováním.

- (2) Přisvojené ryby osoba provádějící lov v mimopstruhovém rybářském revíru zapisuje nesmazatelným způsobem do povolenky k lovu, do které uvede datum, název nebo číslo rybářského revíru, druh ryby, její délku a hmotnost. Přisvojený úlovek kapra obecného, amura bílého, štiky obecné, candáta obecného, bolena dravého, sumce velkého a ryb lososovitých zapisuje osoba provádějící lov bezprostředně po jejich ulovení. V případě prisvojení ostatních druhů ryb zapisuje osoba provádějící lov bezprostředně po ulovení pouze druh ryby; počet kusů a celkovou hmotnost zapisuje po skončení nebo přerušení lovu před odchodem od vody.

§ 17 vyhlášky č. 197/2004 Sb.

(1) V pstruhovém rybářském revíru je povoleným způsobem lovu ryb

- a) lov přívlačí a lov muškařením od 16. dubna do 30. listopadu a
- b) v případě lovu jiných ryb než lososovitých je povoleným způsobem lovu také lov na položenou nebo lov na plavanou, a to pouze na nástrahu rostlinného původu.

- (2) Uloví-li osoba provádějící lov v pstruhovém rybářském revíru štikou obecnou, jelce tlouště, okouna říčního, sumce velkého, bolena dravého nebo candáta obecného, tyto ryby do pstruhového rybářského revíru nevrací.

- (3) Přisvojené ryby osoba provádějící lov v pstruhovém rybářském revíru zapisuje nesmazatelným způsobem do povolenky k lovu, do které uvede datum, název nebo číslo rybářského revíru, druh ryby, její délku a hmotnost. Přisvojený úlovek ryb lososovitých a kapra obecného zapisuje osoba provádějící lov bezprostředně po jejich ulovení. V případě prisvojení ostatních druhů ryb zapisuje osoba provádějící lov bezprostředně po ulovení pouze druh ryby; počet kusů a celkovou





hmotnost zapisuje po skončení nebo přerušení lovu před odchodem od vody.

VI. Denní limity počtu kusů a hmotnosti přisvojených ryb

§ 8a vyhlášky č. 197/2004 Sb.

- (1) V mimopstruhových rybářských revírech si může osoba provádějící lov přisvojit v jednom dnu, i když loví na více rybářských revírech, nejvýše 7 kg všech druhů ryb. V denním úlovku smí být nejvýše 2 kusy kapra obecného, amura bílého, štiky obecné, candáta obecného, bolena dravého, sumce velkého nebo jejich kombinace a nejvýše 3 kusy ryb lososovitých. Síh maréna a síh peleď se pro tyto účely nepovažují za ryby lososovité.
- (2) Byla-li si osobou provádějící lov v mimopstruhovém rybářském revíru přisvojena ryba, kterou celková hmotnost denního úlovku přesáhla 7 kg, končí jejím přisvojením denní lov.
- (3) V pstruhových rybářských revírech si může osoba provádějící lov přisvojit v jednom dnu, i když loví na více rybářských revírech, nejvýše 7 kg všech druhů ryb. V denním úlovku smí být nejvýše 2 kusy kapra obecného a nejvýše 3 kusy ryb lososovitých. Síh maréna a síh peleď se pro tyto účely nepovažují za ryby lososovité. Do denního limitu počtu kusů a hmotnosti přisvojených ryb se nezahrnují štika obecná, jelec tloušť, okoun říční, sumec velký, bolen dravý a candát obecný.
- (4) Byla-li si osobou provádějící lov v pstruhovém rybářském revíru přisvojena ryba, kterou celková hmotnost denního úlovku přesáhla 7 kg, končí jejím přisvojením denní lov.
- (5) Do denních limitů počtu kusů a hmotnosti přisvojených ryb se nezahrnují karas stříbřitý, hlaváčovití (Gobiidae), sumeci (Ictaluridae) a invazní nepůvodní druhy na ujednáném seznamu.



VII. Při lovu v rybářském revíru a v rybníkářství se zakazuje

§ 13 odstavce 2 a 3 zákona č. 99/2004 Sb.

(2) Při lovu v rybářském revíru a v rybníkářství se zakazuje

- a) používat prostředků výbušných, otravných nebo omamných látek,
- b) používat bodců jakéhokoliv druhu, lapaček, udic bez prutů, dále vidlic a rozsošek, jakož i střilet ryby, tlouci ryby, chytat je na šňůry, do rukou a do ok,
- c) užívat k lovu ryb elektrického proudu, lovit ryby pod ledem,
- d) vrátit po ulovení zpět do vody invazní nepůvodní druh na ujnijním seznamu,
- e) za nástražní rybu použít invazní nepůvodní druh na ujnijním seznamu.

(3) V rybářských revírech se zakazuje lov

- a) vybraných druhů ryb po dobu jejich hájení z důvodu ochrany jejich rozmnožování,
- b) vybraných druhů ryb, které nedosáhly nejmenší lovné míry, z důvodu ochrany těchto druhů ryb,
- c) mimo denní doby lovu ryb v kalendářním roce z důvodu ochrany rybí obsádky,
- d) za použití jakýchkoliv stálých zařízení k lovu ryb nebo sítí, které nejsou od sebe vzdáleny alespoň 50 m, nebo zabraňovat tahu ryb po i proti vodě,
- e) z lodí obytných, z plavidel veřejné dopravy a ze zvláštních plovoucích zařízení využívaných k přepravě materiálu,
- f) v plavebních komorách,
- g) v blízkosti přehradních hrází nejméně 100 metrů od hrázového tělesa,
- h) ze silničních a železničních mostů,
- i) v místech, kde se nahromadily ryby za mimořádně nízkého stavu vody nebo při škodlivém znečištění vody a též ryby shromážděné k přezimování a rozmnožování, lovit rybí plůdky, pokud tato opatření nečiní uživatel rybářského revíru k záchraně ryb nebo k jejich přenesení do jiných vod,
- j) ryb do slupů, vrší,
- k) v rybím přechodu nebo do vzdálenosti 50 m nad ním a pod ním.

VIII. Přístup na pozemky

§ 11 odstavec 8 zákona č. 99/2004 Sb.

- (8) Uživatel rybářského revíru, rybářský hospodář a jeho zástupce, držitel povolenky k lovu a rybářská stráž mohou při výkonu rybářského práva vstupovat na pobřežní pozemky, pokud na ně není vstup zakázán z důvodu obecného zájmu; jsou však povinni nahradit škodu, kterou při tom způsobí.

IX. Oprávnění rybářské stráže

§ 16 zákona č. 99/2004 Sb.

Rybářská stráž v rybářském revíru je oprávněna

a) kontrolovat

1. osoby lovící ryby nebo vodní organizmy, zda jsou k tomuto lovu oprávněné a zda provádí lov řádně a způsobem, který umožňuje tento zákon,
2. osobám lovícím ryby nebo vodní organizmy rybářské nářadí, obsah rybářské loďky, nádrže nebo jiného zařízení užitého k uchování ryb a rybářské úlovky z hlediska dodržení rybářského práva,
3. osoby lovící ryby pomocí elektrického proudu, zda vlastní povolení příslušného rybářského orgánu k tomuto způsobu lovu, jakož i zda vlastní potřebné osvědčení prokazující jejich způsobilost k práci s elektrickým zařízením při lovu ryb a osvědčení dokladující bezpečnou použitelnost elektrického zařízení k lovu ryb,
4. užívání jezů, stavidel, zdymadel, výpusť a jiných zařízení z hlediska dodržování právních předpisů a opatření na ochranu výkonu rybářského práva,
5. způsob a rozsah užívání vod a jejich kvalitu;

b) požadovat

1. od osoby lovící ryby nebo vodní organizmy prokázání její totožnosti, předložení platného rybářského lístku a platné povolenky k lovu,
2. od osoby důvodně podezřelé ze spáchání přestupku nebo trestného činu v bezprostřední blízkosti rybářského revíru předložení rybářského lístku, popřípadě povolenky k lovu nebo jiného dokladu opravňujícího osobu k lovu anebo dokladu o nabytí ryby nebo vodního organismu,



Rybářský řád

3. součinnost, popřípadě pomoc orgánů Policie České republiky, popřípadě obecní policie, nemůže-li zajistit vlastními silami a prostředky výkon funkce rybářské stráže;

c) zadržet

1. povolenku k lovu osobě, která se dopustila porušení povinnosti stanovené tímto zákonem a tuto doručit nejpozději do 5 pracovních dnů tomu, kdo povolenku vydal,
 2. úlovek, rybářské nářadí nebo nástroj osobě, která tím spáchala přestupek nebo trestný čin, nebo z jehož spáchání je důvodně podezřelá;
- d) vstupovat na pozemky, stavby, jezy, rybí přechody a jiná zařízení v souvislosti s výkonem funkce rybářské stráže, a to v rozsahu nezbytně nutném a užívat k tomu v nezbytné míře existující přístupové cesty;
- e) projednat přestupky podle tohoto zákona příkazem na místě.

§ 17 zákona č. 99/2004 Sb.

(1) Rybářská stráž je při výkonu své funkce povinna

- a) nosit služební odznak na viditelném místě,
- b) prokazovat se průkazem rybářské stráže,
- c) kontrolovat a dohlížet na dodržování povinností stanovených tímto zákonem,
- d) zjišťovat zdroje a příčiny znečištění vody v rybářském revíru,
- e) oznamovat neprodleně zjištěné závady a škody podle jejich povahy uživateli rybářského revíru a příslušnému obecnímu úřadu obce s rozšířenou působností, který ji ustanovil, popřípadě orgánu příslušnému k ochraně přírody a krajiny nebo Policii České republiky.



Příloha č. 7 k vyhlášce č. 197/2004 Sb.

Povolené způsoby lovu, povolené technické prostředky k lovu a způsob jejich užití při lovu v rybářském revíru

I. Povolené způsoby lovu ryb na udici

A. Lov na položenou, lov na plavanou

1. V rybářských revírech mimopstruhových

Při lovu na položenou nebo při lovu na plavanou může osoba provádějící lov použít nejvýše 2 udice. Při lovu na položenou není pohyb nástrahy osobou provádějící lov aktivně ovlivňován. Při lovu na plavanou může osoba provádějící lov pohyb nástrahy aktivně ovlivňovat. Na každé udici jsou nejvýše 2 návazce s jednoháčkem nebo 1 návazec s dvojháčkem nebo trojháčkem. Při lovu na živočišnou nástrahu mohou být použity i víceháčkové systémy s nejvýše 3 háčky (jednoháčky, dvojháčky nebo trojháčky). Nástražní ryba a dvojháčky a trojháčky se použijí pouze v období od 16. června do 31. prosince. Jako nástražní ryba se nepoužijí ryby lososovitě, úhoř, chráněné druhy ryb, invazní nepůvodní druhy na unijním seznamu a ryby nedosahující nejmenší lovné míry. Při lovu zachovávají osoby provádějící lov mezi sebou vzdálenost nejméně 3 m, pokud se nedohodnou jinak.

2. V rybářských revírech pstruhových

Při lovu na položenou nebo při lovu na plavanou může osoba provádějící lov použít nejvýše 2 udice. Při lovu na položenou není pohyb nástrahy osobou provádějící lov aktivně ovlivňován. Při lovu na plavanou může osoba provádějící lov pohyb nástrahy aktivně ovlivňovat. Na každé udici jsou nejvýše 2 návazce s jednoháčky. K lovu se použije pouze nástraha rostlinného původu. Při lovu zachovávají osoby provádějící lov mezi sebou vzdálenost nejméně 3 m, pokud se nedohodnou jinak.

B. Lov přívlačí a v rybářských revírech mimopstruhových lov hlubinnou přívlačí

1. V rybářských revírech mimopstruhových

Při lovu přívlačí se použije 1 udice, která je při lovu držena v ruce; jiná udice není nastražena. Lov spočívá v aktivním vedení nástrahy vodním prostředím. Za nástrahu se použije 1 umělá nebo přirozená nástraha. Nástraha má podle své konstrukce nejvýše 3 háčky (jedno, dvoj nebo trojháčky). Za lov přívlačí se považuje i lov na umělou mušku, pokud je nástraha vybavena doplňky zvyšujícími dráždivost pro ryby, například rotující plíšek nebo vrtulka. Při lovu zachovávají osoby provádějící lov mezi sebou vzdálenost nejméně 20 m, pokud se nedohodnou na menší.

2. V rybářských revírech pstruhových

Při lovu přívlačí může osoba provádějící lov použít 1 udici, která je při lovu držena v ruce; jiná udice není nastražena. Lov spočívá v aktivním vedení nástrahy vodním prostředím. Za nástrahu může osoba provádějící lov použít 1 umělou nástrahu, která je opatřena nejvýše 1 háčkem (jednoháčkem, dvojháčkem nebo trojháčkem). V období od 1. září do 30. listopadu smí být nástraha opatřena pouze jedním jednoháčkem. Za lov přívlačí se považuje i lov muškařením, pokud je nástraha vybavena doplňky zvyšujícími dráždivost pro ryby, například rotujícím plíškem nebo vrtulkou. Při lovu zachovávají osoby provádějící lov mezi sebou vzdálenost nejméně 20 m, pokud se nedohodnou jinak.

C. Lov muškařením

1. V rybářských revírech mimopstruhových



Při lovu muškařením může osoba provádějící lov použít 1 udici, kterou při lovu drží v ruce; jiná udice není nastražena. Na udici jsou nejvýše 3 návazce s umělými muškami a jednoháčky. Za umělou mušku se považuje nástraha imitující hmyz nebo jiné organismy. Nástraha je nahazována pomocí muškařské šňůry nebo vlasce. V případě použití vlasce nosnou funkcí zabezpečuje kulové plovátko, které je umístěno na konci sestavy. Nástraha se nevybavuje doplňky, které svým pohybem zvyšují dráždivost pro ryby, například rotujícím plíškem nebo vrtulkou. Při lovu zachovávají osoby provádějící lov mezi sebou vzdálenost nejméně 20 m, pokud se nedohodnou jinak.

2. V rybářských revírech pstruhových

Při lovu muškařením může osoba provádějící lov použít 1 udici, kterou při lovu drží v ruce; jiná udice není nastražena. Na udici jsou nejvýše 3 návazce s umělými muškami a jednoduchky. Za umělou mušku se považuje nástraha imitující hmyz nebo jiné organismy. Nástraha je nahazována pomocí muškařské šňůry nebo vlasce. V případě použití vlasce nosnou funkci zabezpečuje kulové plovátko, které je umístěno na konci sestavy. Nástraha se nevybavuje doplňky, které svým pohybem zvyšují dráždivost pro ryby, například rotujícím plíškem nebo vrtulkou. Při lovu zachovávají osoby provádějící lov mezi sebou vzdálenost nejméně 20 m, pokud se nedohodnou jinak.

D. Lov čeřínkováním v rybářských revírech mimopstruhových

Při lovu čeřínkováním může osoba provádějící lov použít 1 vodorovnou síť, jejíž plocha nepřevyšuje výměru 1 m². Lov čeřínkováním se nekombinuje s lovem podle bodů A, B nebo C. Při lovu zachovávají osoby provádějící lov mezi sebou vzdálenost nejméně 3 m, pokud se nedohodnou jinak.



II. Povolené technické prostředky k lovu

1. Udice, která je tvořena prutem, zpravidla navijákem, šňůrou nebo vlascem a háčkem nebo umělou nástrahou, popřípadě dalšími doplňky.
2. Vábničky, plavidla, plovoucí nafukovací rybářské pomůcky určené k lovu ryb, echoloty, podběráky, čeříanky, vezírky, vyprošťovače háčků, měřidla, stojánky nebo držáky na udice, indikátory záběru, splávky, zátěže, nahazovací praky a další typově obdobné prostředky. Použití těchto prostředků může specifikovat uživatel rybářského revíru v bližších podmínkách výkonu rybářského práva.

Bližší podmínky výkonu rybářského práva na revírech ČRS, z. s., Zpč. ÚS

§ 13 odstavec 9 zákona č. 99/2004 Sb.

I. Doby hájení některých dalších živočichů

Celoročně jsou hájeni:

1. losos obecný,
2. celoročně jsou chráněni dle vyhlášky č. 395/92 Sb. (jedná se pouze o seznam vybraných druhů živočichů):
 - a) **mihulovci a ryby:** cejn perleťový, drsek menší, drsek větší, hrouzek Kesslerův, jelec jesen, ježdík žlutý, mihule potoční, mihule ukrajinská, mník jednovousý, ostrucha křivočará, ouklejka pruhovaná, piskoř pruhovaný, plotice lesklá, sekavčík horský, sekavec písečný, střevle potoční, vranka obecná, vranka pruhoploutvá,
 - b) **bezobratlí:** rak kamenáč, rak říční, rak bahenní, perlorodka říční, velevrub malířský a škeble rybničná,
 - c) **oboživelníci.**


Výjimka k lovu mníka jednovouseho a jelce jesena:

V souladu s ust. § 56 odst. 1 zákona č. 114/1992 Sb., byla udělena výjimka ze zákazu stanoveného § 50 odst. 2 zákona č. 114/1992 Sb., k lovu mníka jednovouseho a jelce jesena v Plzeňském a Karlovarském kraji s platností do 31. 12. 2030. Na území Karlovarského kraje platí zákaz usmrcování a držení jelce jesena a mníka jednovouseho.

II. Osoba provádějící lov je povinna

- a) mít při lovu vyprošovač háčků a míru pro zjištění délky ryb,
- b) zapsat nesmazatelným způsobem do oddílu II povolenky k lovu (Evidence docházky a úlovků) před zahájením lovu ryb na mimopstruhovém i pstruhovém rybářském revíru datum lovu, číslo revíru a podrevíru *(z důvodů elektronického zpracování dat, byl u rybářských revírů, které jsou vyhlášeny na více lokalitách, zaveden termín – **podreví (PR)**)*

- c) řádně zapisovat do oddílu II. povolenky pouze údaje o ulovených a přisvojených rybách a jejich skutečné hmotnosti (tzn. nezapisovat vrácené a nepřisvojené ryby nebo neulovené ryby).
- d) pokud si nepřivlastní v daném revíru v daném kalendářním dnu žádnou ulovenou rybu proškrtnout vodorovnou čarou nesmazatelným způsobem v oddílu II povolenky k lovu (Evidence docházky a úlovků) příslušný řádek nejpozději před zahájením lovu v jiném revíru nebo v dalším dnu,
- e) po skončení platnosti povolenky proškrtnout nesmazatelným způsobem nevyplněné řádky v oddílu II povolenky k lovu (Evidence docházky a úlovků a Sumář úlovků a docházek). Řádky se nemusí proškrtnovat jednotlivě,
- f) umožnit rybářské stráži zápis o provedené kontrole do oddílu II povolenky k lovu (Evidence docházky a úlovků),
- g) do 15 dnů po skončení platnosti povolenky k lovu vrátet řádně vyplněný oddíl II. povolenky k lovu uživateli rybářského revíru, který povolenku vydal.



III. Nejmenší lovné míry a omezení vybraných druhů ryb

Horní míra kapra obecného (*Cyprinus carpio*) je na mimopstruhových i pstruhových revírech **70 cm**. Ulovený kapr nad 70 cm (včetně) musí být bez prodlení a s maximální šetrností vrácen zpět do rybářského revíru, kde byl uloven,

IV. Lov na mimopstruhových rybářských revírech

Při lovu na umělou mušku a muškařením na revírech mimopstruhových v době od 1. ledna do 15. června:

- je povoleno lovit pouze s klasickou muškařskou výbavou skládající se z muškařského prutu, muškařského navijáku, muškařské šňůry a návazce o maximální délce odpovídající dvojnásobné délce používaného prutu a s nástrahami v maximální velikosti 3 cm;
- je zakázáno lovit na jakékoliv gumové nástrahy a používat jakékoliv zátěže umístěné mimo tělo mušky, stejně tak je zakázáno



Rybářský řád

použití jakýchkoliv plovoucích zařízení jako je kulové plovátko, splávek apod. Je zakázáno vybavovat nástrahy doplňky, které svým pohybem zvyšují dráždivost pro ryby, například rotující plíšek, vrtulka nebo gumička;

– je dovoleno používat pouze jednoháčky.

V. Lov na pstruhových rybářských revírech

Přisvojením si 3 kusů lososovitých druhů ryb denní lov končí.

Zákaz používání trojháčků.

Při lovu na umělou mušku je na pstruhových revírech zakázáno používat splávků, dřívek a jiných nosných prvků a používat zátěže umístěné mimo tělíčko mušky

V případě lovu ryb na položenou nebo na plavanou musí být všechny ulovené lososovité ryby vráceny zpět do rybářského revíru.

Rozhodnutími MZe ČR č. j. 2645/119-179/2000-2220 je na vybraných pstruhových revírech lov na mrtvou rybkou povolen, uvedeno vždy u příslušného revíru.

VI. Lov ryb z plavidel

Lov ryb z plavidel, zavážení návnad a nástrah je zakázáno. Revíry nebo jejich části, kde je lov ryb z plavidel, zavážení návnad a nástrah povoleno, určuje uživatel rybářského revíru a v popisu příslušného revíru je uvedeno – lov z plavidel povolen (platí i pro zavážení návnad a nástrah). Osoba provádějící lov z plavidla nesmí mít nastraženou jinou udici mimo plavidlo.

VII. Lov na bójku

Lov na bójku je lov dravých druhů ryb pomocí povoleného plovoucího zařízení (tzv. bójky). Účelem bójky je udržet nástrahu na zvoleném místě a ve zvolené hloubce.

Při lovu může být použito bójky nebo bójky s pomocnou bójkou; přitom žádná z nich nesmí přesahovat rozměry 15 × 15 × 30 cm. Spojení bójky





a pomocné bójky musí umožňovat po záběru a při zdolávání ryby jejich rozpojení tak, aby pomocná bójka již nebyla spojena s udicí. Po skončení lovu musí být pomocná bójka vytažena z vody.

V případě použití dvou bójek, které jsou pevně propojeny spojkou, nesmí žádná z nich přesahovat rozměry 10 × 10 × 10 cm. Jejich vzájemné propojení může být maximálně do 150 cm.

Za bójky se nesmí používat neopracovaný polystyren a neopracované plastické hmoty (včetně PET lahví). Bójka smí být nastražena pouze tak, aby byla zachována nejméně vnitřní třetina vodní plochy volná pro plavbu, není-li stanoveno jinak.

VIII. Chování při lovu

Po příchodu k místu lovu prohlédne osoba provádějící lov místo, z něhož hodlá lovit. Pokud je znečištěno odpadky, před zahájením lovu ryb je uklidí. Osoba provádějící lov je povinna udržovat na místě pořádek a po skončení lovu případné odpadky po sobě uklidit. Je zakázáno ponechávat odpadky na břehu nebo je odhazovat do vody. Za hrubé porušení tohoto ustanovení je považováno, pokud by osoba provádějící lov ryb takto zacházela se skleněným odpadem.

Používání plovoucích a jiných předmětů označujících krmná místa a místa lovu se zakazuje, a to mimo tyčových bójek, které nesmí být napevno ukotveny do dna a po ukončení lovu ryb musí být vytaženy z vody. Tyčová bójka smí být nastražena pouze tak, aby byla zachována nejméně vnitřní třetina vodní plochy volná pro plavbu, není-li stanoveno jinak.

Děti do 10ti let věku mohou manipulovat s 1 udicí osoby provádějící lov starší 18ti let v jejím doprovodu.

Při lovu se zakazuje podsekávání ryb!

IX. Zacházení s ulovenými rybami

Při vylovování ryby je osoba provádějící lov povinna zacházet s ní šetrně. Rybu, která se vrací zpět do vody, je potřeba uvolnit z háčku bez zbytečné manipulace, pokud možno ve vodě. Pokud věží háček hluboko v jícnu ryby, je nutno jej odstříhnout (odříznout). Za hrubé porušení tohoto ustanovení bude považováno vytažování ulovené ryby po břehu nebo její nešetrné vrácení zpět do vody.





Rybářský řád

Platí zákaz používání vylovovacího háku (gafu)

Usmrcování ryb se provádí omrácením silným úderem tupým předmětem na temeno hlavy a přetnutím žaberních oblouků nebo přetnutím míchy a cév řezem bezprostředně za hlavou. Pokud osoba provádějící lov ulovenou rybu usmrtí, očistí a zbaví vnitřností, nesmí zbytky vyhazovat do vody nebo je ponechat na místě.

X. Uchovávání ulovených ryb

Pokud osoba provádějící lov uchovává ulovené ryby živé, je povinna mít vlastní vezírek nebo takové zařízení, které umožňuje rybě alespoň minimální pohyb (haltýř, konstrukce potažená síťovinou apod.). Je zakázáno upevňovat ryby provlečením za skřele nebo jiným nešetrným způsobem, popřípadě nechat nezabitě ryby uhynout. Ryba uložená ve vezírku nebo jiném zařízení na uchovávání živých ryb je považována za ponechanou. Zakazuje se používat společných zařízení k uchovávání ulovených živých ryb.

Pokud jsou ryby uchovávány ve vezírku nebo jiném zařízení k uchovávání ryb i po skončení lovu, je osoba provádějící lov povinna označit vezírek nebo jiné zařízení k uchovávání ryb štítkem se svým jménem a adresou.

XI. Platnost povolenky

Celoroční územní mimopstruhové i pstruhové povolenky ČRS, z. s., Zpč. ÚS a celosvazové a celorepublikové povolenky opravňují jejich držitele k lovu ryb na revírech ČRS, z. s., Zpč. ÚS, až do 10. 1. následujícího roku. Termín odevzdání přehledů o úlovcích se tímto opatřením nemění (do 15. 1.).

XII. Další ustanovení

Uživatel rybářského revíru má oprávnění vyhradit, ve zcela výjimečném případě a po dobu nezbytně nutnou, místa k lovu. Jednotlivá ustanovení Rybářského řádu se považují i za bližší podmínky výkonu rybářského práva na revírech ČRS ve smyslu ustanovení § 13 odst. 10 zákona č. 99/2004 Sb.



Pravidla pro pořádání rybářských závodů

Český rybářský svaz, z. s., Západočeský územní svaz (dále jen ÚS ČRS) vydává jako bližší podmínky výkonu rybářského práva (§ 13 odst. 9 zákona č. 99/2004 Sb.) následující Pravidla pro pořádání rybářských závodů na revírech, na nichž vykonává rybářské právo.

Porušení těchto pravidel je přestupkem ve smyslu § 30 odst. 1 písm. f) zák. č. 99/2004 Sb.

A. Rybářské závody pro veřejnost pořádané místními organizacemi Českého rybářského svazu

1. MO ČRS oznámí konání rybářských závodů písemně ÚS ČRS nejpozději 15 dnů předem (běžnou nebo elektronickou poštou) a zároveň sdělí propozice. V oznámení či propozicích musí být vždy uveden revír, resp. jeho část, kde se budou závody konat, datum a časový rozsah závodů.
2. Rybářských závodů se mohou zúčastnit pouze osoby oprávněné k lovu ryb na daném revíru.
3. Vlastní lov ryb při závodech musí být prováděn v souladu se zákonem č. 99/2004 Sb. o rybářství, vyhláškou č. 197/2004 Sb., kterou se tento zákon provádí a bližšími podmínkami výkonu rybářského práva na předmětném revíru.
4. Jakékoliv odchylky z pravidel lovu ryb (viz bod 3), např. vymezení závodního úseku, hájení v souvislosti se závody apod., vyžadují povolení ÚS ČRS.
5. MO ČRS pořádající závody na revíru, na kterém je hospodařením pověřena jiná MO ČRS, musí současně s předložením propozic dožít písemný souhlas této MO.

B. Rybářské závody pro veřejnost pořádané jinými subjekty, než jsou organizační složky ČRS

1. Tyto rybářské závody mohou být pořádány pouze výjimečně, a to jen se souhlasem ÚS ČRS.
2. Pořadatel závodů musí požádat o souhlas ÚS ČRS nejpozději 30 dnů předem. Žádost musí obsahovat:





Rybářský řád

- a) revír, resp. jeho část, kde se budou závody konat, datum a časový rozsah závodů,
 - b) souhlas MO ČRS pověřené hospodařením na předmětném revíru,
 - c) propozice závodů, včetně podmínek, jimiž se bude lov ryb při závodech řídit,
 - d) údaje o výši startovního,
 - e) označení osoby oprávněné jednat jménem pořadatele.
3. Pořadatel nesmí vysazovat ryby pro potřeby závodů do revíru či závodního úseku.

C. Rybářské závody v lovu ryb udicí pro registrované závodníky

Tyto závody lze konat pouze v případě, že byly zařazeny do schváleného termínového kalendáře sportovních akcí ÚS ČRS nebo Rady ČRS.

Tato pravidla byla projednána výborem Západočeského ÚS ČRS Plzeň 22. 9. 2004 a jsou součástí bližších podmínek výkonu rybářského práva na revírech, jejichž uživatelem je ČRS, z. s., Zpč. ÚS.



SOUPIS MIMOPSTRUHOVÝCH REVÍRŮ

431 149 ANDĚLSKÝ – MO Karlovy Vary **1,48 ha**

GPS 50°11'54.655"N, 12°57'8.344"E

Revír tvoří Andělský rybník v k. ú. Andělská Hora 1,48 ha.

431 115 BAŽANTNICE – MO Pízeň 1 **4,42 ha**

GPS 49°56'20.194"N, 13°16'30.814"E

Revír tvoří rybník Bažantnice v k. ú. Dražeň 4,42 ha.

431 001 BEROUNKA 7 – MO Radnice **13 km 45 ha**

GPS Z: 49°57'32.665"N, 13°41'34.849"E, K: 49°56'12.63"N, 13°35'22.478"E
Přítok Vltavy. Od jezu mlýna ve Zvíkovci (ř. km 80,6) až k jezu mlýna Krašov v k. ú. Bohy (ř. km 93,3), mimo potoky Všehrdský a Radubický. Potoky Všehrdský a Radubický jsou chovné – lov ryb zakázán. V úseku cca 50 m na pravém břehu nad jezem mlýna s MVE ve Zvíkovci je lov ryb zakázán – vyznačeno tabulemi. Průchod objektem MVE je zakázán. Lov z plavidel povolen.

Lov ryb nonstop: Rozhodnutím Ministerstva zemědělství, č. j. MZE-40638/2023-16232, byla ČRS, z. s., Zpč. ÚS, na tomto revíru udělena výjimka z denní doby lovu v období od 16. 6. do 30. 9. 2024 a od 16. 6. do 30. 9. 2025 v době od 0.00 do 4.00 hod.

ČRS, z. s., Zpč. ÚS doplnil na základě podmínek rozhodnutí a ve smyslu § 13 odst. 10 zákona č. 99/2004 Sb. bližší podmínky výkonu rybářského práva na předmětných revírech o následující ustanovení:

- a) V období od 1. 9. do 30. 9. v době od 0.00 do 4.00 hod. se povoluje lov pouze na nástrahu rostlinného původu nebo na nástražní rybu o délce min. 15 cm, přičemž nemohou být použity k lovu její části.
- b) Osoba provádějící lov ryb je povinna v době od 0.00 do 4.00 hod. osvětlit místo lovu bílým neoslňujícím světlem. Zakládání otevřených ohňů se pro tyto účely zakazuje.
- c) Osoba provádějící lov ryb je povinna v případě pokračování lovu ryb po 0.00 hod. zapsat nesmazatelným způsobem do oddílu II povolenky k lovu (Evidence docházky a úlovku) nové datum lovu a číslo rybářského revíru. Pokud si osoba provádějící lov ryb nepřisvojila předchozí den žádnou ulovenou rybu, je povinna prázdnou řádku k tomuto dni nejpозději před zápisem nového data proškrtnout.

Mimopstruhové revíry

431 002 BEROUNKA 8 – MO Radnice **12 km 60 ha**
GPS Z: 49°56'12.596"N, 13°35'22.378"E, K: 49°54'6.234"N, 13°32'46.692"E
Přítok Vltavy. Od jezu mlýna Krašov v k. ú. Bohy (ř. km 93,3) až k jezu Libštejnského mlýna pod obcí Robčice (ř. km 105,5) mimo Radnický potok a Střelu, které tvoří samostatné revíry. Lov z plavidel povolen. Přítoky jsou chovné – lov ryb zakázán.



431 003 BEROUNKA 9 – MO Chrást **10 km 50 ha**
GPS Z: 49°54'6.137"N, 13°32'46.67"E, K: 49°50'6.542"N, 13°30'51.2"E
Přítok Vltavy. Od jezu Libštejnského mlýna pod obcí Robčice (ř. km 105,5) až k jezu elektrárny v Darové u Kostelce (ř. km 115,2). Lov z plavidel povolen. Podle rozhodnutí ZČKNV je lov ryb zakázán v prostoru ostrova elektrárny v Darové, ohraničeného pravým břehem řeky a odpadní strouhou, včetně zákazu vstupu do řečiště a odpadní strouhy vodního díla. Lov ryb se povoluje 100 m pod jezem na levé straně řeky pouze ze břehu, vstup do řečiště je zakázán až po úroveň vtoku odpadní strouhy do hlavního toku. Přítoky jsou chovné – lov ryb zakázán. Přítok Třemošenka do revíru nepatří, tvoří samostatný revír.



431 004 BEROUNKA 10 – MO Chrást **13 km 65 ha**
GPS Z: 49°50'6.494"N, 13°30'51.277"E, K: 49°46'23.628"N, 13°26'34.817"E
Přítok Vltavy. Od jezu elektrárny v Darové u Kostelce (ř. km 115,2) až k jezu mlýna v Bukovci (ř. km 128,8) mimo přítok Klabavku, která tvoří samostatný revír. Na řece je lov z plavidel povolen.

K revíru patří nádrž:

PR 01 V Pekylcích v k. ú. Stupno 0,8 ha
(GPS 49°49'11.117"N, 13°34'8.986"E)

Přítoky jsou chovné – lov ryb zakázán.

07 431 127 BOHUNĚK 1 – MO Plzeň 2 **0,15 ha**
GPS 50°52'48.722"N, 15°13'0.255"E
Revír tvoří nádrž v k. ú. Bílý Potok a Hejnice 0,15 ha

07 431 129 BOHUNĚK 2 – MO Plzeň 2 **2,26 ha**
GPS 50°55'2.601"N, 15°2'59.375"E
Revír tvoří nádrž v k. ú. Frýdlant. 2,26 ha

04 231 001 BONĚTICKÝ RYBNÍK **32 ha**
GPS 49°39'49.862"N, 12°49'13.608"E
Revír tvoří rybník v obci Bonětice. Lov v areálu společnosti LUKON Bonětice, s. r. o., je možný pouze se souhlasem provozovatele tohoto areálu.



Mimopstruhové revíry

Informace uživatele rybářského revíru: k revíru je omezen příjezd, je nutné respektovat dopravní značení.

Zavážení návnad a nástrah je povoleno.

431 005 BRADLAVA 1 – MO Plánice 18 km 8,5 ha

GPS Z: 49°27'55.634"N, 13°29'3.054"E, K: 49°21'37.222"N, 13°28'52.436"E

Pokračování Žinkovky – Úslavy – Berounky. Od brlení u rybníka Čepinec v k. ú. Čepinec až k rybníku Hnačov. K revíru patří potok Lovčický (*GPS Z: 49°27'51.261"N, 13°30'8.823"E, K: 49°25'33.835"N, 13°30'17.005"E*) od mostu ve Vojovicích až k mostu u obce Blížanovy. Zmitkovský rybník v ř. km 71,6 v k. ú. Partoltice není součástí rybářského revíru. Součástí revíru jsou:

PR 01 Kamenolomy v k. ú. Pačejev 0,05 ha
(*GPS 49°23'46.545"N, 13°37'8.74"E*)

PR 02 Požární nádrž Horní Bíluky 0,05 ha
(*GPS 49°28'1.102"N, 13°25'27.687"E*)

Přítoky jsou chovné – lov ryb zakázán.

431 092 BRADLAVA 1/R – MO Plánice 1 ha

Revír tvoří:

PR 01 Náhon Dráždil v k. ú. Zdebořice 0,24 ha
(*GPS 49°23'25.850"N, 13°26'8.311"E*)

PR 02 Koupaliště Plánice 0,04 ha
(*GPS 49°22'37.899"N, 13°28'23.920"E*)

PR 03 Záboří 1 Plánice 0,02 ha
(*GPS 49°23'12.984"N, 13°27'58.140"E*)

PR 04 Jamky Petrovice 0,12 ha
(*GPS 49°26'55.407"N, 13°25'40.361"E*)

PR 05 Požární nádrž Újezd 0,02 ha
(*GPS 49°24'41.681"N, 13°27'1.512"E*)

04 431 126 ČERNÝ RYBNÍK – MO Bělá nad Radbuzou 2,7 ha

GPS 49°34'50.107"N, 12°42'53.28"E

Revír tvoří Černý rybník v k. ú. Bělá nad Radbuzou. Lov ryb je zakázán v prostoru pláže v období od 1. 7. do 31. 8. Označeno tabulemi.

431 006 ČERNÝ POTOK 1 – MO Poběžovice 8 km 5 ha

GPS Z: 49°31'33.712"N, 12°55'26.711"E, K: 49°30'12.574"N, 12°50'46.128"E

Přítok Radbuzy. Od soutoku Černého potoka s Radbuzou u Nové Vsi u Horšovského Týna (ř. km 67), mimo potok Pivoňka, až k mostu pod Ohnišfovickým rybníkem u obce Ohnišovice (ř. km 8). Přítoky jsou chovné – lov ryb zakázán.



Mimopstruhové revíry

431 007 ČERNÝ POTOK 2 – MO Poběžovice **8 ha**

GPS 49°26'33.272"N, 12°49'56.416"E

Přítok Radbuzy. Revír tvoří:

retenční nádrži pro závlahu v k. ú. Klenčí pod Čerchovem 8 ha
Přítoky nejsou součástí revíru. Nutno respektovat dopravní značení.

431 008 DALOVICKÝ POTOK 2 – MO Ostrov **4 km 54 ha**

Přítok Ohře. Revír tvoří: retenční nádrž

PR 01 Velký rybník v k. ú. Hroznětín 50 ha

(GPS 50°17'22.371"N, 12°52'21.69"E)

Lov z plavidel povolen. V oblasti trdlišť je lov ryb zakázán a **dále z pláže v období od 1. 6. do 31. 8. – označeno cedulemi.**

PR 02 Pískovna Jakubov 2 ha

(GPS 50°18'38.067"N, 13°1'24.436"E)

PR 03 Propadlina Ruprechtov Ruprechtov u Hroznětína 2 ha

(GPS 50°17'27.943"N, 12°51'24.566"E)

04 431 131 GSTEINIGT – MO Sokolov **3,22 ha**

GPS 50°17'20.950"N, 12°63'87.339"E

Revír tvoří zatopený lom v k. ú. Sokolov.

Při lovu na živou (mrtvou) nástražní rybku smí být použit pouze jednoháček!

431 009 HAMERSKÝ POTOK 3 – MO Planá **1,26 ha**

GPS 49°53'42.209"N, 12°43'40.826"E

Revír tvoří Návesní rybník v k. ú. Chodová Planá 1,26 ha

Rybník je v současné době nefunkční!

431 010 HOLOUBKOVSKÝ POTOK 2 – MO Holoubkov **4 km 1,5 ha**

GPS Z: 49°46'0.857"N, 13°41'15.409"E, K: 49°47'5.378"N, 13°43'36.274"E

Přítok Berounky. Holoubkovský potok od vtoku do Lomackého (Hamerského) rybníka (ř. km 8,9) až k pramenům. Od Podmýtského rybníka (ř. km 13,5) až k pramenům je potok chráněnou rybí oblastí – lov ryb zakázán. Rybníky Lomacký (Hamerský), Podmýtský, Štěpánský, Hluboký a Holoubkovský do revíru nepatří.

04 431 136 HORNÍ RYBNÍK – MO Srstice **0,75 ha**

GPS 49°31'3.289"N, 13°4'25.642"E

Revír tvoří rybník Horní rybník v k. ú. Močerady 0,75 ha

431 137 HRÁDECKÝ DOLNÍ – MO Plzeň 1 **21,94 ha**

GPS 50°2'36.145"N, 13°7'3.769"E

Revír tvoří rybník Hrádecký Dolní k. ú. Prohoř 21,94 ha.

Mimopstruhové revíry

431 011 CHODOVSKÝ POTOK 1 – MO Božičany 11 km 34,4 ha

GPS Z: 50°14'19.541"N, 12°47'3.975"E, K: 50°16'18.308"N, 12°37'21.947"E
Přítok Ohře. Od soutoku s Vlčím (Jimlíkovským) potokem (ř. km 6,0) u obce Mírová až k pramenům, s výjimkou lokalit náležejících do revíru Chodovský potok 2. Na části revíru Novorolské koupaliště (rybník) je v termínu od 1. 6. do 30. 9. zákaz lovu ryb z písčité pláže před areálem TJ v době od 8.00 do 21.00 hodin. Celoročně je lov ryb zakázán z hráze rybníka podél silnice Nová Role – Chodov. Označeno tabulemi.



K revíru patří nádrže a zatopené propadliny:

PR 01 Novorolské koupaliště v k. ú. Nová Role 22 ha

(GPS 50°15'47.213"N, 12°47'5.615"E)

PR 02 Vojkova Nová Role 6,4 ha

(GPS 50°15'31.67"N, 12°46'46.119"E)

Zřízeno místo pro handicapované rybáře (GPS 50°15'32.285"N, 12°46'48.479"E).

UPOZORNĚNÍ: Na podrevíru platí zákaz táboření (stany) a rozdělávání ohňů! Po ukončení denní doby lovu musí lovící místo řádně uklidit a opustit.

PR 03 Školka Božičany 0,4 ha

(GPS 50°15'25.791"N, 12°46'25.28"E)

PR 04 Mírová Mírová 0,3 ha

(GPS 50°14'27.024"N, 12°46'27.703"E)

PR 05 Dubina 1 Nová Role 0,8 ha

(GPS 50°15'0.687"N, 12°47'45.953"E)

PR 06 Dubina 2 Nová Role 0,9 ha

(GPS 50°14'50.571"N, 12°47'31.207"E)

PR 07 Kozlovka Jimlíkov 0,6 ha

(GPS 50°15'25.928"N, 12°47'19.533"E)

PR 08 Pískovna 1 Nová Role 0,8 ha

(GPS 50°16'22.751"N, 12°47'54.972"E)

PR 09 Pískovna 2 Nová Role 0,3 ha

(GPS 50°16'21.488"N, 12°48'4.794"E)

PR 10 Mezirolská Nová Role 0,4 ha

(GPS 50°16'1.384"N, 12°48'36.764"E)

PR 11 Cihelna Mírová 0,6 ha

(GPS 50°14'29.92"N, 12°46'35.18"E)

Potoky Chodovský s přítoky a Vlčí (Jimlíkovský) s přítoky jsou chovné – lov ryb zakázán.

431 012 CHODOVSKÝ POTOK 2 – MO Božičany 2 km 35,8 ha

GPS Z: 50°15'8.461"N, 12°42'24.867"E, K: 50°14'58.983"N, 12°43'34.56"E



Mimopstruhové revíry

Přítok Ohře. Od jímky nádrže v k. ú. Vřesová až k odkalovací nádrži v Chodově. Revír dále tvoří:

PR 01 Retenční nádrž Vřesová k. ú. Vřesová	16 ha
<i>(GPS 50°15'5.216"N, 12°42'22.46"E)</i>	
PR 02 Smolnická	Chodov 14 ha
<i>(GPS 50°15'13.917"N, 12°44'54.658"E)</i>	
PR 03 Požární nádrž	Vintířov 0,35 ha
<i>(GPS 50°14'14.726"N, 12°43'15.196"E)</i>	
PR 04 Bahňák	Dolní Chodov 4,82 ha
<i>(GPS 50°14'20.648"N, 12°44'17.105"E)</i>	

UPOZORNĚNÍ: Na podrevíru platí zákaz táboření (stany) a rozdělování ohňů! Po ukončení denní doby lovu musí lovcí místo řádně uklidit a opustit. Na nádrži Vřesová je zákaz koupání. Přítoky jsou chovné – lov ryb zakázán. Informace uživatele rybářského revíru:

K nádrži Vřesová je povolena pouze jediná přístupová komunikace, a to od závodu LIAS Vintířov. Pro vjezd motorových vozidel na uvedenou komunikaci je nezbytné povolení k vjezdu, které je možno získat denně včetně sobot a nedělí na hlavní vrátnici Sokolovské uhelné, a. s., ve Vřesové u Sokolova po předložení rybářského lístku a platné povolenky. Na Smolnické nádrži je zakázán lov ryb v místě nainstalovaného pontonu a 20 m nalevo i napravo od tělesa pontonu.



431 013 KLABAVKA 1 – MO Chrást 10 km 5 ha

GPS Z: 49°48'41.209"N, 13°29'54.041"E, K: 49°45'19.433"N, 13°30'12.396"E
Přítok Berounky. Od ústí do Berounky v Habrové (ř. km 121,7) až po výtoku ze zatopeného lomu v Ejpvovicích (ř. km 12,0). Náhony mlýnů U Jílků, U Martínků a Hamr v k. ú. Chrást a Bílý mlýn v k. ú. Dýšina jsou chovné – lov ryb zakázán.

431 014 KLABAVKA 2 A (KLABAVA) – MO Rokycany 11 km 105 ha

GPS Z: 49°45'12.125"N, 13°31'16.22"E, K: 49°43'16.441"N, 13°38'9.073"E
Přítok Berounky.

PR 01 – Klabava od výtoku ze zatopeného lomu v Ejpvovicích (ř. km 12,0) včetně celého zatopeného lomu – 43,6 ha (*GPS 49°45'5.341"N, 13°31'21.3"E*) – až ke spojení mezi lomem a Klabavskou nádrží.

V zatopeném lomu v Ejpvovicích je zakázáno vstupovat do řečiště za účelem lovu ryb u vtoku do lomu, dále v úseku golfového hřiště majitele AP TRUST, a. s., je zákaz vstupu – označeno tabulemi. Nutno respektovat dopravní značení zvláště při příjezdu k zatopenému lomu. Lov z plavidel a zavážení nástrah je povoleno, hlubinná přívlač povolena.



Mimopstruhové revíry

PR 02 – Klabavská nádrž – 44 ha (GPS 49°45'13.881"N, 13°32'50.192"E) – včetně spojky mezi lomen a Klabavskou nádrží až k jezu u čistící stanice v Hrádku – Nové Huti (ř. km 23,0). Na nádrži Klabava v cca 200 m dlouhém úseku Voldušského (Litohlavského) potoka ve směru ke strážnímu domku pod železniční tratí Plzeň–Praha je chráněná rybí oblast – lov ryb zakázán – vyznačeno tabulemi. Lov z plavidel a zavážení nástrah je povoleno.

PR 03 – část Holoubkovského potoka (GPS Z: 49°44'46.339"N, 13°35'43.332"E, K: 49°45'59.042"N, 13°41'0.985"E) od soutoku s Klabavou pod stadionem v Rokycanech (ř. km 19,2) až k hrázi Lomackého (Hamerského) rybníka pod Holoubkovem (ř. km 8,5).

431 015 KLABAVKA 3 – MO Rokycany 10 ha

Přítok Berounky. Revír tvoří nádrž:

Borecký rybník v k. ú. Borek 10 ha
(GPS 49°45'0.137"N, 13°37'13.915"E)

Lov z plavidel je na Boreckém rybníce povolen. Chráněná rybí oblast je vpravo od vtoku Svojkovického potoka do Boreckého rybníka (zátoka) v šíři cca 100 m – lov ryb zakázán – vyznačeno tabulemi (ZčKNV, č. j. VLHZ 341/89-210/1).

431 095 KLABAVKA 3/R – MO Rokycany 5 ha

Revír tvoří nádrže:

PR 01 Huťská v k. ú. Dobřív 1,8 ha
(GPS 49°43'11.062"N, 13°41'32.361"E)

PR 02 U Krajánka Hrádek 0,7 ha
(GPS 49°42'58.89"N, 13°39'23.902"E)

PR 03 Ježek Kamenný Újezd 0,9 ha
(GPS 49°43'43.404"N, 13°36'26.798"E)

PR 05 Pohodňák Příkosice 1,6 ha
(GPS 49°40'23.812"N, 13°39'33.477"E)

431 016 KOČOVSKÝ POTOK 1 (SEDLIŠŤSKÝ) –

MO Tachov

20 km 7 ha



GPS Z: 49°48'14.177"N, 12°44'10.531"E, K: 49°43'39.521"N, 12°41'6.736"E
Přítok Mže. Od vtoku do Mže v Kočově (ř. km 81,0) až k pramenům.

K revíru patří:

PR 01 Kumpolecká nádrž v k. ú. Oldřichov (ř. km 4,0) 4,25 ha
(GPS 49°47'27.547"N, 12°42'41.665"E)

431 144 KOMÁŘÍ JEZERA – Zpč. ÚS 0,5 km 4,15 ha

Revír tvoří vodní plochy Komáří č. 1 a Komáří č. 2 včetně všech přítoků.

Mimopstruhové revíry

PR 01 Komáří č. 1
(Nový rybník) v k. ú. Krásno nad Teplou 2,7 ha
(GPS 50°7'19.328"N, 12°44'47.775"E)

Jedná se o přírodní památku Na Vážkách. **Na vodní ploše je vyhlášena chráněná rybí oblast – lov ryb zakázán.**

PR 02 Komáří č. 2
(Komáří rybník) v k. ú. Krásno nad Teplou
a Milíře u Rovné 1,45 ha
(GPS 50°7'16.034"N, 12°44'33.754"E)

Na vodní ploše je zákaz vnašení!

Všechny přítoky jsou chovné – lov ryb zakázán.

431 017 KOSOVÝ POTOK 3 – MO Mariánské Lázně 15 ha
Revír tvoří nádrže:

PR 01 Knížecí v k. ú. Velká Hledsebe 12,5 ha
(GPS 49°57'19.992"N, 12°40'31.992"E)

Na rybníku je povoleno zavážení návnad a nástrah.

PR 02 Dolní Žandov Dolní Žandov 0,9 ha
(GPS 50°0'45.876"N, 12°33'19.192"E)

– zákaz lovu ryb z hráze

PR 04 Podlido Úšovice 0,9 ha
(GPS 49°56'30.577"N, 12°41'49.564"E)

PR 05 Úbočí Úbočí 0,7 ha
(GPS 50°1'36.127"N, 12°33'37.64"E)

431 018 KOZÍ POTOK 1 – MO Aš 5,7 ha
Revír tvoří nádrže:

PR 02 Dolíška (u stanice
Pastviny-Hranice) v k. ú. Novosedly 4,4 ha
(GPS 50°17'15.834"N, 12°9'50.167"E)


PR 03 Koupaliště Trojmezí v k. ú. Trojmezí 1,2 ha
(GPS 50°18'11.944"N, 12°8'57.416"E)

Přítoky jsou chovné – lov ryb zakázán.

431 020 KRALOVICKÝ POTOK 3 – MO Kralovice 2 km 3,6 ha
Přítok Střely – Berounky. Revír tvoří nádrž:

Vožehův rybník v k. ú. Kožlany 3,6 ha
(GPS 49°59'59.124"N, 13°33'42.957"E)

Přítok Vožehova rybníka a slepé rameno až k lávce jsou chovné – lov ryb zakázán – vyznačeno tabulemi. V obecném zájmu je zákaz lovu ryb z tělesa hráze – vyznačeno tabulemi.


Mimopstruhové revíry

431 096 KRALOVICKÝ POTOK 3/R – MO Kralovice **1,4 ha**
Revír tvoří nádrže:

PR 01 Salaš v k. ú. Kralovice 0,9 ha

(GPS 49°58'49.228"N, 13°29'59.05"E)

PR 02 Hliny (hliniště) Kožlany 0,5 ha

(GPS 49°58'48.823"N, 13°32'15.985"E)

05 431 133 LESÍK – MO Božičany **10 ha**

GPS 50°18'48.893"N, 12°42'5.070"E

Revír tvoří VD Lesík v k. ú. Lesík 10 ha

Zákaz lovu ryb z hráze, pláží od 1. 5. do 30. 9. a v CHRO – označeno cedulemi.

07 431 128 LIPÁK – MO Plzeň 2 **0,10 ha**

GPS 50°56'56.175"N, 15°10'15.643"E

Revír tvoří nádrž v k. ú. Dolní Řasnice 0,10 ha

04 431 135 LOM PAVLOVICE – MO Planá **0,86 ha**

GPS 49°48'39.640"N, 12°46'43.630"E

Revír tvoří zatopený lom

po těžbě čediče v k. ú. Pavlovice 0,86 ha

Zákaz používání návnad a vnaďení!

431 150 LOMNICKÝ VELKÝ – MO Karlovy Vary **9,48 ha**

GPS 50°9'46.239"N, 12°57'33.604"E

Revír tvoří rybník

Lomnický Velký v k. ú. Dlouhá Lomnice 9,48 ha.

Lov ryb povolen pouze z hráze rybníka – označeno cedulemi. Zákaz vnaďení. Do mokřadů, které tvoří PP Lomnický rybník, je vstup zakázán. Upozornění: Zákaz vjezdu motorových vozidel na přilehlé louky!

05 431 138 LOUČKY – MO Loket nad Ohří **0,436 ha**

GPS 50°12'13.04"N, 12°45'20.85"E

Revír tvoří rybník U Porcelánky v k. ú. Loučky u Lokte 0,436 ha

Zákaz vjezdu všemi vozidly přes pozemek porcelánky Rudolf Kämpf. Přístup povolen pouze lávkou přes Loučkovský potok u hřiště!

04 431 132 MALESICE – Zpč. ÚS **1,79 ha**

Revír tvoří rybníky:

PR 01 Dravý 1 v k. ú. Malesice 0,49 ha

(GPS 49°46'31.750"N, 13°18'28.155"E)

PR 02 Dravý 2 Malesice 1,3 ha

(GPS 49°46'28.469"N, 13°18'18.150"E)

Upozornění: Zákaz vjezdu motorových vozidel na hráze rybníků.

Mimopstruhové revíry

431 022 MERKLÍNKA 1 – MO Stod **10 km 5 ha**
GPS Z: 49°38'20.204"N, 13°10'7.573"E, K: 49°33'34.448"N, 13°11'59.751"E
Přítok Radbuzy. Od vtoku do Radbuzy ve Stodu (ř. km 35,4) až po přepad Merklínského rybníka v k. ú. Merklín (ř. km 12,2).

431 023 MERKLÍNKA 2 – MO Srstice **25 km 3,3 ha**
GPS Z: 49°33'5.949"N, 13°11'31.606"E, K: 49°26'40.397"N, 13°6'14.895"E
Přítok Radbuzy. Od mostu silnice Merklín–Ptenín nad Merklínským rybníkem (ř. km 13,9) až k pramenům a Biřkovský potok (GPS Z: 49°32'53.797"N, 13°13'35.537"E, K: 49°30'45.038"N, 13°13'51.311"E) od hraniční tabule před Merklínským rybníkem až k pramenům. Rybník Kačerna do revíru nepatří. Úsek mezi rybníky Chocomyšlským a Únějovickým je CHRO – lov ryb zakázán.

431 024 MLADOTICKÝ POTOK 1 – MO Plasy **6 ha**
Rybářský revír tvoří nádrž:
Odlezké jezero (Mladotické) v k. ú. Odlezly **6 ha**
(GPS 50°1'7.936"N, 13°22'27.07"E)

04 231 002 MOHELNICE – Klatovské rybářství, a. s. **6,5 ha**
GPS 49°28'50.443"N, 13°38'36.78"E
Revír tvoří rybník v k. ú. Mohelnice **6,5 ha**

431 141 MÍČŮV LOM – MO Domažlice **0,14 ha**
GPS 49°24'54.73"N, 12°51'47.28"E
Revír tvoří vodní plocha v k. ú. Újezd u Domažlic **0,14 ha**

431 025 MŽE 1 – MO Plzeň 1 **17 km 66 ha**
GPS Z: 49°46'23.595"N, 13°26'34.718"E, K: 49°45'38.325"N, 13°19'50.118"E
Revír tvoří Berounka a Mže od jezu mlýna v Bukovci (ř. km 128,8) až k jezu mlýna v Radčicích (ř. km 6,3). Dále do revíru patří náhon na MVE Bukovec – ČEZ (bývalá papírna).

PR 01 Jezírko Na Košutce v k. ú. Plzeň-město **0,6 ha**
(GPS 49°46'19.747"N, 13°21'34.182"E)

Lov ryb ze skal při silnici zakázán.

PR 02 Vejprnický potok až k pramenům
(GPS Z: 49°44'55.744"N, 13°21'39.102"E, K: 49°41'51.595"N, 13°4'37.618"E)

431 026 MŽE 2 – MO Křimice **11 km 15 ha**
GPS Z: 49°45'38.355"N, 13°19'50.017"E, K: 49°46'13.582"N, 13°13'55.018"E

Přítok Berounky. Od jezu mlýna v Radčicích (ř. km 6,3) až k jezu v Bděněvsi (ř. km 17,1). Do revíru nepatří sádky pod jezem Lobkovicovo a sádky pod rybářskou chatou v Křimicích. Přítoky jsou chovné – lov ryb zakázán.

431 027 MŽE 3 – MO Město Touškov **6 km 10 ha**
GPS Z: 49°46'13.533"N, 13°13'54.97"E, K: 49°47'27.051"N, 13°10'22.786"E
Přítok Berounky. Od jezu v Bděněvsi (ř. km 17,1) až k tělesu hráze údolní nádrže Hracholusky (ř. km 22,8). Přítoky jsou chovné – lov ryb zakázán.

431 028 MŽE 4 – MO Stříbro **20 km 490 ha**
GPS Z: 49°47'28.958"N, 13°10'26.641"E, K: 49°45'31.543"N, 13°0'59.774"E
Údolní nádrž Hracholusky. Od tělesa hráze údolní nádrže Hracholusky (ř. km 22,8) až k jezu (jez u Pičmana, ř. km 45,2) pod parkem ve Stříbře. K revíru patří část Úterského potoka od vtoku do nádrže až 100 m od nejvyššího vzdutí hladiny údolní nádrže (*GPS 49°49'11.536"N, 13°4'39.712"E*) – vyznačeno tabulemi. Přítoky jsou chovné – lov ryb zakázán. Lov ryb je zakázán z přístavišť lodní dopravy a ve vzdálenosti 30 m od nich. V prostoru oddílu vodního lyžování TJ SLAVOJ Plzeň na pravém břehu kempu u hráze je v úseku cca 250 m lov ryb zakázán v měsících červnu, červenci, srpnu a září – vyznačeno tabulemi – a dále na protějším břehu v prostoru kotviště kajutových plachetnic klubu YC PASÁT cca 70 m je zákaz lovu ryb v době od 1. 5. do 31. 10. – vyznačeno tabulemi.

Lov na bójkou je zakázán s výjimkou těchto lokalit (vyznačeno tabulemi):

- katastrální území Těchoděly (ř. km 23,5–24,1);
- úsek od obce Hracholusky k zátoce pod Radostí (včetně zátoky);
- úsek od ústí Lučního potoka až k ústí Žebráckého potoka (levý břeh, včetně zátok, ř. km 27,0–28,6);
- oblast u Rybářského domova (chata MO ČRS Plzeň 1) v k. ú. Pňovany;
- levý břeh (ř. km 33,0) – zátoka Úterského potoka;
- pravý břeh proti zátoce Úterského potoka (ř. km 32,2–33,3);
- pravý břeh proti areálu Škoda. Od ústí Sulislavského potoka k ústí potoka proti ČOV areálu Škoda;
- pravý břeh od konce značené plavební dráhy (ř. km 40,0) až k ústí Peterského potoka.

Upozornění uživatele revíru: V úseku od Plynu (*GPS: 49°45'48.303"N, 13°1'8.078"E*) k jezu u Pičmana (*GPS: 49°45'31.567"N, 13°0'59.601"E*) je významné rybí trdliště, od 16. 3. do 15. 6., podle § 13 odst. 3 písm. i) zákona č. 99/2004 Sb., o rybářství, zde platí zákaz lovu ryb.

Lov z plavidel je povolen 100 m od hráze nádrže až k ústí Peterského potoka.

Mimopstruhové revíry

Lov ryb nonstop: Rozhodnutím Ministerstva zemědělství, č. j. MZE-45578/2023-16232, byla ČRS, z. s., Zpč. ÚS, na tomto revíru udělena výjimka z denní doby lovu v období od 16. 6. do 30. 9. 2024 a od 16. 6. do 30. 9. 2025 v době od 0.00 do 4.00 hod.

ČRS, z. s., Zpč. ÚS doplnil na základě podmínek rozhodnutí a ve smyslu § 13 odst. 10 zákona č. 99/2004 Sb. bližší podmínky výkonu rybářského práva na předmětných revírech o následující ustanovení:

- a) V období od 1. 9. do 30. 9. v době od 0.00 do 4.00 hod. se povoluje lovit pouze na nástrahu rostlinného původu nebo na nástražní rybu o délce min. 15 cm, přičemž nemohou být použity k lovu její části.
- b) Osoba provádějící lov ryb je povinna v době od 0.00 do 4.00 hod. osvětlit místo lovu bílým neoslňujícím světlem. Zakládání otevřených ohňů se pro tyto účely zakazuje.
- c) Osoba provádějící lov ryb je povinna v případě pokračování lovu ryb po 0.00 hod. zapsat nesmazatelným způsobem do oddílu II povolenky k lovu (Evidence docházky a úlovku) nové datum lovu a číslo rybářského revíru. Pokud si osoba provádějící lov ryb nepříslavila předchozí den žádnou ulovenou rybu, je povinna prázdnou řádku k tomuto dni nejpозději před zápisem nového data proškrtnout.

UPOZORNĚNÍ: *Na pozemcích, které jsou součástí vodní nádrže, tedy zejména na jejích břehových částech, je dle pokynů správce pozemků Povodí Vltavy, s. p., zakázáno: provádění jakýchkoliv terénních úprav, stanování, kempování, budování pevných přístřešků, rozdělování ohňů, odhazování odpadků, znečišťování území a vodní plochy. Parkování dopravních prostředků je povoleno pouze na místech vymezených k parkování a řádně vyznačených dopravním značením.*

431 029 MŽE 5 A – MO Stříbro

8 km 24 ha

GPS Z: 49°45'31.543"N, 13°0'59.774"E, K: 49°44'45.511"N, 12°57'6.297"E

Přítok Berounky. Od jezu (U Pičmana) pod parkem ve Stříbře (ř. km 45,2) až po jez v Máchově údolí (Nový Mlýn – ř. km 51,5). Přítoky jsou chovné – lov ryb zakázán.

431 030 MŽE 7 – MO Tachov

12 km 14 ha

GPS Z: 49°48'42.911"N, 12°45'51.055"E, K: 49°47'35.335"N, 12°39'21.674"E

Přítok Berounky. Od jezu v k. ú. Ústí (ř. km 78,9) až k mostu u čistírny odpadních vod v Tachově (ř. km 90,9). Dále část Brtného potoka (*GPS Z: 49°47'38.667"N, 12°39'49.553"E, K: 49°47'12.65"N, 12°39'49.705"E*) od vtoku do Mže v Oldřichově (ř. km 88,3) až po hráz rybníka Štrambád u Malého Rapotína (ř. km 2,0), odtud je potok součástí samostatného pstruhového revíru. Štika obecná nemá na řece a potoce stanovenou zákonnou míru a ulovené štiky nesmějí být vráceny zpět do vody.

Mimopstruhové revíry

431 031 MŽE 7 A – MO Tachov 8,5 ha

Revír tvoří nádrže:

PR 01 Vidonický v k. ú. Strachovice 0,4 ha

(GPS 49°37'52.241"N, 12°49'37.644"E)

PR 02 Hoštka Žďár Žebráky 0,6 ha

(GPS 49°42'28.142"N, 12°33'54.972"E)

PR 03 Mýtská Mýto 1 ha

(GPS 49°47'36.131"N, 12°35'5.644"E)

PR 04 Pinka Lhota 0,5 ha

(GPS 49°45'0.345"N, 12°47'33.208"E)

PR 05 Štrambád (Jirský) Malý Rapotín 6 ha

(GPS 49°47'14.636"N, 12°39'37.404"E)

Štika obecná nemá na nádrži Štrambád stanovenou zákonnou míru a ulovené štiky nesmějí být vráceny zpět do vody.

431 120 NÁDRŽ NA SOUTOKU – MO Toužim 8 ha

Revír tvoří nádrž:

Na Soutoku v k. ú. Toužim 8 ha

(GPS 50°4'20.988"N, 12°58'39.318"E)

Platí zákaz vjezdu na hráz nádrže a na pozemky okolo rybníka mimo parkovací místa. Zákaz vstupu k výpustnímu zařízení.

431 154 NEJDA MALÁ – MO Karlovy Vary 1 ha

GPS 50°16'47.252"N, 12°56'37.677"E

Revír tvoří rybník Nejda Malá v k. ú. Nová Víska u Ostrova 1 ha.

431 146 NEJDA VELKÁ – MO Karlovy Vary 9,54 ha

GPS 50°16'43.957"N, 12°56'29.682"E

Revír tvoří rybník Nejda Velká v k. ú. Nová Víska u Ostrova 9,54 ha.

431 086 NEJDECKÉ NÁDRŽE 1 – MO Božičany 1,29 ha

Revír tvoří nádrže:

PR 02 Bernov v k. ú. Nejdek 1,11 ha

(GPS 50°19'17.241"N, 12°43'23.732"E)

PR 03 Žába Nejdek 0,18 ha

(GPS 50°19'11.938"N, 12°43'48.624"E)

431 151 NOVÝ BOCHOV – MO Karlovy Vary 5,82 ha

GPS 50°9'10.210"N, 13°1'11.133"E

Revír tvoří rybník Nový Bochov v k. ú. Bochov 5,82 ha. Upozornění: Zákaz vjezdu motorových vozidel na přilehlé louky!

Mimopstruhové revíry

431 200 ODRAVA 1 – ÚDOLNÍ NÁDRŽ JESENICE –

Rybářství Třeboň, Hld a. s.

700 ha

GPS Z: 50°5'4.011"N, 12°28'29.568"E, K: 50°2'40.672"N, 12°23'37.833"E

Od hráze údolní nádrže Jesenice na ř. km 3 až po most u elektrárny v Podhradě na ř. km 13,9. Přítoky do revíru nepatří. Lov z plavidel je povolen od 16. 6. do 31. 12. Zavážení nástrah je povoleno celoročně. Hlubinná přívlač je povolena.

Lov ryb je v obecném zájmu zakázán: od hráze do vzdálenosti 100 m po obou březích.

Chráněné rybí oblasti jsou vyznačeny tabulemi, lov ryb v těchto místech nesmí být prováděn až do vzdálenosti 100 m kolmo od břehu.

Přechodně chráněná plocha Malá Jesenice je rozhodnutím OkÚ Cheb, č. j. ŽP/2275-543/98, vyhlášena v zátoce v přítokové části ÚN Jesenice, a to od silničního mostu silnice Podhrad–Lipová až po hraniční čáru zátoky, která je tvořena spojnici dvou čedičových kamenů cca 1 m vysokých, zasazených v terénu. Kámen na levém břehu je umístěn na konci cesty vedoucí ze silnice III/2147 – cesta vede nejprve kolmo a pak na severovýchod směrem k přehradní nádrži. Kámen na pravém břehu je umístěn na konci cesty vedoucí ze silnice III/2147 po břehu zátoky směrem k výběžku břehu. Do uvedené oblasti platí v období hnízdění chráněných druhů ptactva, tj. od

1. 3. do 30. 6., zákaz vstupu a současně i zákaz lovu ryb.

231 000 ODRAVA 2 – Rybářství Třeboň, Hld., a. s.

4,6 km 58 ha

GPS Z: 50°2'40.096"N, 12°23'38.116"E, K: 50°1'32.009"N, 12°21'26.506"E

Přítok Ohře. Od Nového mostu u elektrárny v Podhradě na ř. km 13,9 až ke státní hranici na ř. km 18,5 včetně všech přítoků a zdrže na Odravě.

431 032 OHŘE 12 – MO Karlovy Vary

8 km 25 ha

GPS Z: 50°17'9.926"N, 13°0'26.533"E, K: 50°14'55.86"N, 12°59'25.797"E

Přítok Labe. Od silničního mostu ve Velichově (ř. km 154,5) až k jezu bývalé pily v obci Dubina (ř. km 162,6). K revíru patří levostranné přítoky a odstavená ramena. Lov z plavidel povolen od silničního mostu ve Velichově až k jezu bývalé pily v obci Dubina.

431 033 OHŘE 13 – MO Karlovy Vary

15 km 73 ha

GPS Z: 50°14'55.814"N, 12°59'25.925"E, K: 50°13'37.42"N, 12°50'39.446"E

Přítok Labe. Od jezu bývalé pily v obci Dubina (ř. km 162,6) až k jezu u plynárny v Karlových Varech – Tuhnicích (ř. km 178,3). K revíru patří úsek Chodovského potoka (GPS Z: 50°13'46.101"N, 12°50'30.018"E, K: 50°14'19.477"N, 12°47'4.004"E) od jeho ústí do Ohře (ř. km 178,0) až ke

Mimopstruhové revíry

vtoku Vlčího (Jimlíkovského) potoka pod Mírovou (ř. km 6). Lov z plavidel povolen od jezu v Dubině až k jezu v Karlových Varech – Tuhnicích u plynárny. V obecném zájmu je zákaz lovu ryb v úseku od železničního mostu v Karlových Varech až k jezu pod tržnicí v Karlových Varech od 1. 10. do 16. 4. Ostatní části Chodovského potoka a přítoky revíru jsou chovné – lov ryb zakázán.

431 034 OHŘE 13 A – MO Karlovy Vary 22 ha

Revír tvoří nádrž:

PR 01 Dalovice v k. ú. Dalovice 0,4 ha
(GPS 50°14'53.514"N, 12°53'27.822"E)

a propadliny:

PR 02 Čankovská Otovice 8 ha
(GPS 50°15'14.691"N, 12°51'37.998"E)

PR 03 Lagea Stará Role 2 ha
(GPS 50°14'46.011"N, 12°50'27.627"E)

PR 04 Rosnice Stará Role 1,5 ha
(GPS 50°15'3.091"N, 12°50'19.747"E)

PR 05 U Nádraží Stará Role 0,5 ha
(GPS 50°14'47.961"N, 12°50'10.218"E)

PR 06 Kalná Stará Role 1 ha
(GPS 50°15'15.681"N, 12°50'19.872"E)

PR 07 Tašovice Tašovice 1 ha
(GPS 50°12'49.868"N, 12°48'33.148"E)

PR 08 Počerná Dvory 1 ha
(GPS 50°13'52.151"N, 12°49'52.523"E)

PR 09 Pod SedlecmSedlec u Karlových Varů 1 ha
(GPS 50°14'51.03"N, 12°51'13.96"E)

PR 10 Dalovická Dalovice 1 ha
(GPS 50°15'10.637"N, 12°53'43.543"E)

PR 11 Otovická Otovice 0,5 ha
(GPS 50°15'4.394"N, 12°52'18.583"E)

PR 12 Růžový vrch 1 Sedlec u Karlových Varů 4 ha
(GPS 50°14'43.152"N, 12°52'12.397"E)

PR 13 Růžový vrch 2 Sedlec u Karlových Varů 0,5 ha
(GPS 50°14'31.23"N, 12°52'16.072"E)

431 035 OHŘE 14 – MO Karlovy Vary 6 km 30 ha

GPS Z: 50°13'37.355"N, 12°50'39.474"E, K: 50°11'35.463"N, 12°48'48.194"E
Přítok Labe. Od jezu u plynárny v Karlových Varech (ř. km 178,3) až k bývalému starému mostu v Pionýrském (u samoty Svatoš – ř. km 185,0). Lov

Mimopstruhové revíry

z plavidel je povolen od jezu plynárny v Karlových Varech – Tuhnicích až k bývalému starému mostu v Pionýrském (Doubí u samoty Svatoš).

431 036 OHŘE 15 – MO Loket nad Ohří **10 km 37,6 ha**

GPS Z: 50°11'35.476"N, 12°48'48.017"E, K: 50°11'4.076"N, 12°42'52.895"E
Přítok Labe. Od bývalého silničního mostu v Pionýrském (samoty Svatoš – ř. km 185,0) až k lávce ve Starém Sedle u Lokte nad Ohří (ř. km 196,3) včetně propadlin v k. ú. Loket, Nové Sedlo, a mimo potok Čistá. Lov z plavidel povolen. Na pravém břehu řeky Ohře v prostoru rybiho přechodu platí v délce 50 m zákaz lovu ryb.

Do rybářského revíru patří:

PR 01 Malá Anna	v k. ú. Nové Sedlo	1,2 ha
------------------------	-----------------------	--------

(*GPS 50°12'23.448"N, 12°44'25.31"E*)

431 037 OHŘE 16 – MO Sokolov **22 km 74 ha**

GPS Z: 50°11'4.089"N, 12°42'52.768"E, K: 50°7'25.626"N, 12°31'39.894"E
Přítok Labe. Od lávky ve Starém Sedle u Lokte nad Ohří (ř. km 196,3) až k jezu v Kynšperku nad Ohří (ř. km 218,6). K revíru patří i přilehlá ramena po celé délce toku. V obecném zájmu je zákaz lovu ryb v úseku na pravém břehu řeky Ohře v délce 500 m při zařízení Českého rybářství Mariánské Lázně (ř. km 208,0) – vyznačeno tabulemi. Lov ryb z plavidel povolen. Potok Lobezský (ústí do Ohře na ř. km 203,0) je chovný – lov ryb zakázán.

431 087 OHŘE 16 A – MO Sokolov **1,1 ha**

Revír tvoří důlní propadliny, pískovny, nádrže a zatopené plochy:

PR 02 Svatavák	v k. ú. Svatava	0,7 ha
-----------------------	-----------------	--------

(*GPS 50°11'33.804"N, 12°37'56.783"E*)

PR 06 Ranžírák u Citic	Citic	0,4 ha
-------------------------------	-------	--------

(*GPS 50°10'11.654"N, 12°37'4.376"E*)

Na výše uvedené důlní propadliny je povolen vstup pouze na vlastní nebezpečí a jedině držitelům platné povolenky pro tento revír. Osobám mladším 18 let je vstup povolen jen v doprovodu osoby starší 18 let.

431 038 OHŘE 17 – MO Kynšperk nad Ohří **7,3 km 25 ha**

GPS Z: 50°7'25.609"N, 12°31'39.844"E, K: 50°6'40.767"N, 12°28'12.896"E
Přítok Labe. Od jezu v Kynšperku nad Ohří (ř. km 218,6) až k silničnímu mostu v obci Nebanice (ř. km 225,9) mimo Libocký a Kynžvartský potok a říčku Odpravu na ř. km 214,0.

Na celém revíru je povolen lov z plavidel.

Přítoky do revíru nepatří, tvoří samostatný pstruhový revír.

Mimopstruhové revíry

431 100 OHŘE 17/R – MO Kynšperk nad Ohří 2 ha

Revír tvoří:

- PR 01** Malé Pleso v k. ú. Kynšperk nad Ohří 0,8 ha
(GPS 50°7'11.148"N, 12°31'27.62"E)
- PR 02** Slepé rameno Ohře sousedící s Malým Plesem 1,25 ha
(GPS 50°7'17.797"N, 12°31'28.864"E)

431 039 OHŘE 18 – MO Cheb 14 km 17,2 ha

GPS Z: 50°6'40.929"N, 12°28'12.182"E, K: 50°4'43.982"N, 12°21'14.39"E

Přítok Labe. Od silničního mostu obce Nebanice (ř. km 225,9) až k tělesu hráze nádrže Skalka v Chebu (ř. km 242,6), mimo potok Krapický (ř. km 236,0). K revíru patří nádrže:

- PR 02** Cézar v k. ú. Velký Luh 1 ha
(GPS 50°12'7.543"N, 12°22'19.153"E)
- PR 03** Šmatovka Velký Luh 1 ha
(GPS 50°12'0.09"N, 12°22'25.73"E)
- PR 05** Tůň Kateřina Nový Drahov 0,6 ha
(GPS 50°9'24.724"N, 12°24'35.675"E)

V obecném zájmu je zákaz lovu ryb pod hrází nádrže Skalka po obou březích až k řetězům vymežujícím vzdálenost 100 m od tělesa hráze. Zákaz lovu ryb z pěších lávek, včetně jejich nosných konstrukcí a zákaz vstupu a lovu ryb v prostoru vodohospodářského díla vodní elektrárny Mlýnská v Chebu pod hradem (objekt Povodí Ohře, který zahrnuje oba jezy – Hradební a Vyrovnávací, přívodní a odpadní kanál a ostrov tvořený těmito kanály a řekou Ohře). Součástí revíru je potok Plesná (GPS Z: 50°6'44.894"N, 12°27'51.301"E, K: 50°11'48.478"N, 12°26'33.322"E) od vtoku do Ohře (ř. km 226,6) až k soutoku s Lubským potokem (Lubinka) na ř. km 13,3. Od této hranice až k pramenům je Plesná samostatným pstruhovým revírem. Jeho přítoky jsou chovné – lov ryb zakázán. Na řece Ohři je zavážení nástrah a návnad povoleno.

431 101 OHŘE 18/R – MO Cheb 13,6 ha

Revír tvoří nádrže:

- PR 01** Titěrák v k. ú. Vackov 3,5 ha
(GPS 50°14'7.425"N, 12°22'49.921"E)
- PR 02** Propadliny Skalná–Křižovatka 5 ha
(GPS 50°9'40.54"N, 12°22'4.271"E)
- PR 03** Kytarárna Luby 1,5 ha
(GPS 50°14'45.841"N, 12°24'22.3"E)
- PR 04** Starý rybník Starý rybník 3,6 ha
(GPS 50°9'43.223"N, 12°20'53.988"E)

Mimopstruhové revíry

431 040 OHŘE 19 – MO Cheb

14 km 340 ha

GPS Z: 50°6'4.992"N, 12°15'14.846"E, K: 50°5'51.136"N, 12°14'45.658"E

Údolní nádrž Skalka (GPS 50°4'43.395"N, 12°21'15.63"E). Přítok Labe. Od tělesa hráze údolní nádrže Skalka v Chebu (ř. km 242,6) až ke státní hranici se SRN (ř. km 254). Lov z plavidel je povolen od 16. 6. do 31. 12., zavázání nástrah povoleno celoročně.

V obecném zájmu je zákaz lovu ryb:

- po obou březích do vzdálenosti 100 m od tělesa hráze – vyznačeno tabulemi,
- v prostoru ohraničeném tabulemi, kam je přístup zakázán,
- na přítocích Skalky – řekách Ohři a Reslavě – od státní hranice se SRN a po obou březích Skalky v prostoru ohraničeném finským dvojdomkem na levém břehu Skalky, pilíři bývalého mostu přes Ohři a okrajem lesíka na pravém břehu Skalky (území přírodní rezervace Rathsam a chráněná rybí oblast). **Podle rozhodnutí KHES a MZe platí zákaz konzumace dravých ryb. Vzhledem k vysokému obsahu rtuti ve svalovině dravých i nedravých ryb nedoporučujeme konzumaci všech druhů ryb odlovených z tohoto revíru.**

Lov ryb nonstop: Rozhodnutím Ministerstva zemědělství, č. j. MZE-45567/2023-16232, byla ČRS, z. s., Zpč. ÚS, na tomto revíru udělena výjimka z denní doby lovu v období od 16. 6. do 30. 9. 2024 a od 16. 6. do 30. 9. 2025 v době od 0.00 do 4.00 hod.

ČRS, z. s., Zpč. ÚS doplnil na základě podmínek rozhodnutí a ve smyslu § 13 odst. 10 zákona č. 99/2004 Sb. bližší podmínky výkonu rybářského práva na předmětných revírech o následující ustanovení:

- a) V období od 1. 9. do 30. 9. v době od 0.00 do 4.00 hod. se povoluje lov pouze na nástrahu rostlinného původu nebo na nástražní rybu o délce min. 15 cm, přičemž nemohou být použity k lovu její části.
- b) Osoba provádějící lov ryb je povinna v době od 0.00 do 4.00 hod. osvětlit místo lovu bílým neoslňujícím světlem. Zakládání otevřených ohňů se pro tyto účely zakazuje.
- c) Osoba provádějící lov ryb je povinna v případě pokračování lovu ryb po 0.00 hod. zapsat nesmazatelným způsobem do oddílu II povolenky k lovu (Evidence docházky a úlovku) nové datum lovu a číslo rybářského revíru. Pokud si osoba provádějící lov ryb nepřisvojila předchozí den žádnou ulovenou rybu, je povinna prázdnou řádku k tomuto dni nejpозději před zápisem nového data proškrtnout.

Mimopstruhové revíry

431 041 OTAVA 5 A – MO Horažďovice **11 km 32 ha**
GPS Z: 49°17'4.591"N, 13°46'45.468"E, K: 49°19'22.555"N, 13°40'59.798"E,
49°19'15.139"N, 13°41'29.670"E

Přítok Vltavy. Od jezu mlýna v Horním Poříčí (ř. km 65,3) až ke vtoku mlýnského náhonu do Otavy v Horažďovicích-Zářečí (ř. km 74,0). Dále mlýnský náhon v Zářečí ke vtoku Mlýnského (Maloborského) potoka (GPS 49°19'22.555"N, 13°40'59.798"E). K revíru patří Mlýnský (Maloborský) potok až k rybníku Zmrzlík (GPS 49°19'38.505"N, 13°39'42.353"E) a Veřechovský (Kozlovský) potok k obci Veřechov. Veřechovský (Kozlovský) potok je chovný – lov ryb zakázán.

Lov z plavidel povolen na hlavním toku Otavy v úseku od jezu mlýna v Horním Poříčí až k jezu na Lipkách. Na revíru mohou být vyznačena trdliště lipana podhorního (*Thymallus thymallus*). Na vyznačeném trdlišti je zákaz brození od 16. 4. do 31. 5.

431 143 OTÍNSKÝ RYBNÍK – MO Planá **1,5 ha**
GPS 49°51'0.478"N, 12°47'37.569"E

Revír tvoří rybník Otínský v k. ú. Otín 1,5 ha

431 147 OTTŮV – MO Karlovy Vary **7 ha**
GPS 50°18'7.395"N, 12°55'39.838"E

Revír tvoří Ottův rybník v k. ú. Ostrov nad Ohří 7 ha.

431 145 PARDUS VELKÝ – MO Plzeň 1 **4,5 ha**
GPS 50°1'1.837"N, 13°15'42.158"E

Revír tvoří rybník Pardus Velký v k. ú. Stvolny 4,5 ha. Upozornění: Zákaz vjezdu motorových vozidel na hráze rybníků.

431 139 PICKROV – MO Domažlice **2,5 ha**
GPS 49°25'1.301"N, 12°56'37.666"E

Revír tvoří nádrž v k. ú. Nevolice, p. p. č. 308/83, 434/3.

431 148 PROTIVNÝ (RŮŽEK) – MO Karlovy Vary **3,86 ha**
GPS 50°17'26.634"N, 12°57'1.141"E

Revír tvoří rybník Protivný (Růžek) v k. ú. Ostrov nad Ohří 3,86 ha.

431 121 POD HŘBITOVEM – MO Město Touškov **2,5 ha**
Revír tvoří rybník (nádrž):

U Hřbitova v k. ú. Město Touškov 2,5 ha
(GPS 49°46'39.644"N, 13°14'34.012"E)

Mimopstruhové revíry

431 042 RADBUZA 1 A – MO Plzeň 1

14 km 13 ha

GPS Z: 49°45'13.875"N, 13°23'26.225"E, K: 49°40'35.875"N, 13°18'57.704"E
Přítok Berounky. Od soutoku se Mží v Plzni (ř. km 0,0) až k jezu u Bártova mlýna (Strážná) pod Dobřany (ř. km 17,5). Zákaz lovu ryb v I. ochranném pásmu vodárny – území vyznačeno tabulemi. K revíru nepatří nádrž Litice (České Údolí – ř. km 6,9–11,8), která tvoří samostatný revír.



431 043 RADBUZA 1 B – Zpč. ÚS

4 km 116 ha

GPS Z: 49°43'2.686"N, 13°21'35.338"E, K: 49°42'3.300"N, 13°20'45.357"E
Přítok Berounky. Údolní nádrž Litice (České Údolí). Od tělesa hráze údolní nádrže Litice (ř. km 6,9) až k jezu v Liticích (ř. km 11,8). Chráněná rybí oblast je vyhlášena rozhodnutím ZčKNV – OVLHZ, č. j. 1078/82, v zátoce na přítoku Lučního (Sulkovského) potoka za železniční trať Plzeň–Klatovy a silnici Valcha–Litice – 0,5 ha – lov ryb zakázán. Lov z plavidel je povolen. Lov ryb nonstop: Rozhodnutím Ministerstva zemědělství, č. j. MZE-45473/2023-16232, byla ČRS, z. s., Zpč. ÚS, na tomto revíru udělena výjimka z denní doby lovu v období od 16. 6. do 30. 9. 2024 a od 16. 6. do 30. 9. 2025 v době od 0.00 do 4.00 hod.

ČRS, z. s., Zpč. ÚS doplnil na základě podmínek rozhodnutí a ve smyslu § 13 odst. 10 zákona č. 99/2004 Sb. bližší podmínky výkonu rybářského práva na předmětných revírech o následující ustanovení:

- V období od 1. 9. do 30. 9. v době od 0.00 do 4.00 hod. se povoluje lov pouze na nástrahu rostlinného původu nebo na nástražní rybu o délce min. 15 cm, přičemž nemohou být použity k lovu její části.
- Osoba provádějící lov ryb je povinna v době od 0.00 do 4.00 hod. osvětlit místo lovu bílým neoslňujícím světlem. Zakládání otevřených ohňů se pro tyto účely zakazuje.
- Osoba provádějící lov ryb je povinna v případě pokračování lovu ryb po 0.00 hod. zapsat nesmazatelným způsobem do oddílu II povolenky k lovu (Evidence docházky a úlovku) nové datum lovu a číslo rybářského revíru. Pokud si osoba provádějící lov ryb nepřisvojila předchozí den žádnou ulovenou rybu, je povinna prázdnou řádku k tomuto dni nejpozději před zápisem nového data proškrtnout.

431 044 RADBUZA 1 C – MO Líně

1,5 ha

Revír tvoří nádrže:

PR 02 Hořejší	v k. ú. Zbůch	0,6 ha
(GPS 49°40'43.195"N, 13°14'43.227"E)		
PR 03 Vodní nádrž	Zbůch	0,18 ha
(GPS 49°40'50.228"N, 13°13'21.365"E)		
PR 04 Koupaliště	Zbůch	0,68 ha
(GPS 49°40'22.039"N, 13°13'20.309"E)		



Mimopstruhové revíry

431 103 RADBUZA 1 C/R – MO Líně **3,75 ha**

Revír tvoří:

Okružinka (U Křížků) v k. ú. Líně 3,75 ha
(GPS 49°41'46.473"N, 13°14'53.504"E)

431 045 RADBUZA 2 – MO Dobřany **10 km 12 ha**

GPS Z: 49°40'35.825"N, 13°18'57.606"E, K: 49°39'27.233"N, 13°15'12.161"E
Přítok Berounky. Od jezu Bártova mlýna (Strážná) pod Dobřany (ř. km 17,5) až k jezu mlýna ve Vodním Újezdě (ř. km 26,7).

431 104 RADBUZA 2/R – MO Dobřany **1 ha**

Revír tvoří nádrž:

Židovák v k. ú. Chlumčany 1 ha
(GPS 49°37'39.324"N, 13°17'1.981"E)

431 046 RADBUZA 3 – MO Stod **15 km 19 ha**

GPS Z: 49°39'27.264"N, 13°15'12.06"E, K: 49°37'59.45"N, 13°7'9.086"E
Přítok Berounky. Od jezu ve Vodním Újezdě (ř. km 26,7) až k jezu v Hradci u Stodu (ř. km 39,9). V obecném zájmu je zakázán lov ryb z obou břehů náhonu v Chotěšově v úseku 300 m od mostu proti proudu.

431 047 RADBUZA 4 – MO Holýšov **10 km 12 ha**

GPS Z: 49°37'59.447"N, 13°7'8.912"E, K: 49°34'10.282"N, 13°4'55.564"E
Přítok Berounky. Od jezu mlýna v Hradci u Stodu (ř. km 39,9) až k jezu mlýna v Ohučově (ř. km 50,4). Potok Hořina tvoří samostatný revír.

431 048 RADBUZA 3 A – MO Stod **30 ha**

Revír tvoří propadlina:

Velká Pinka v k. ú. Mantov 30 ha
(GPS 49°38'37.23"N, 13°13'17.108"E)

Lov z plavidel povolen. Plavidla trvale ponechaná na revíru je povoleno ponechat pouze na kotvišti k tomu určeném MO ČRS Stod. Nejvyšší počet plavidel je 50 a musí být označena evidenčními čísly.

431 049 RADBUZA 5 – MO Staňkov **12 km 16 ha**

GPS Z: 49°34'10.201"N, 13°4'55.567"E, K: 49°32'9.584"N, 12°58'35.747"E
Přítok Berounky. Od jezu mlýna v Ohučově (ř. km 50,4) až k jezu mlýna Semošice (ř. km 62,6). K revíru patří úsek potoka Zubřina (GPS Z: 49°32'46.774"N, 13°3'50.077"E, K: 49°32'12.733"N, 13°3'11.191"E) od ústí do Radbuzy (ř. km 53,7) až k jezu mlýna Pasecký pod Osvračínem (ř. km 2,5).

K revíru patří všechny přítoky mimo tzv. Vartovy tůně u jezu v Křenovech. V obecném zájmu je zakázán lov ryb na levém břehu řeky ve Staňkově v úseku 50 m nad a 30 m pod jezem u Malého mlýna.





Mimopstruhové revíry

431 050 RADBUZA 6 – MO Horšovský Týn **13 km 14 ha**
GPS Z: 49°32'9.621"N, 12°58'35.522"E, K: 49°33'24.485"N, 12°50'53.02"E
 Přítok Berounky. Od jezu Semošice (ř. km 62,6) až k jezu ve Svinné (ř. km 78,5). V Horšovském Týně je lov ryb z pozemků ohrazených až k vodě zakázán.

431 051 RADBUZA 6 A – MO Horšovský Týn **6 ha**
 Revír tvoří nádrž:

V Podhájí bez přítoků **6 ha**
(GPS 49°30'39.227"N, 12°54'31.102"E)

Na nádrži V Podhájí je v obecném zájmu zákaz lovu ryb v prostoru hráze nádrže, vyhrazených pláží a stanového tábora od 15. 5. do 15. 9.

431 052 RADBUZA 7 – MO Bělá nad Radbuzou **13 km 6 ha**
GPS Z: 49°33'24.548"N, 12°50'52.918"E, K: 49°35'23.579"N, 12°42'34.554"E
 Přítok Berounky. Od jezu mlýna ve Svinné (ř. km 78,5) až k jezu pod železničním mostem v Bělé nad Radbuzou (ř. km 95,2).
 K revíru patří náhon na MVE Hoštětice; 100 m nad MVE je lov ryb zakázán – vyznačeno tabulemi.
 Přítoky do revíru nepatří.

431 110 RADNICKÝ POTOK 1/R – MO Radnice **0,3 ha**
GPS 49°51'37.123"N, 13°37'52.293"E
 Revír tvoří nádrž Chomelná v k. ú. Chomle 0,3 ha.

04 231 005 RYBNÍK ČEPINEC – Klatovské rybářství, a. s. **7,3 ha**
GPS 49°28'5.946"N, 13°29'11.506"E
 Revír tvoří rybník v k. ú. Vojovice 7,3 ha



04 231 003 RYBNÍK LABUŤ – Klatovské rybářství, a. s. **62,5 ha**
GPS 49°29'4.026"N, 13°29'41.378"E
 Revír tvoří rybník v obci Žinkovy. Informace uživatele rybářského revíru: k revíru je omezen příjezd, je nutné respektovat dopravní značení a využívat odstavná parkoviště. Místa, kde je lov ryb zakázán, jsou označena tabulemi. Lov ryb z tělesa hráze, ostrova a silnice vedoucí přes rybník k zámku Žinkovy je zakázán. Viz informační mapa na konci soupisu.

04 231 004 RYBNÍK ZMRZLÍK – Klatovské rybářství, a. s. **7,5 ha**
GPS 49°19'40.133"N, 13°39'41.677"E
 Revír tvoří rybník v obci Malý Bor **7,5 ha**

04 431 000 SKOŘICKÝ RYBNÍK DOLNÍ – MO Rokycany **0,7 ha**
 Rybolov dle § 3 odst. 2 zákona č. 99/2004 Sb. Revír tvoří nádrž:



Mimopstruhové revíry

Dolní rybník v k. ú. Skočice 0,7 ha
(GPS 49°40'28.474"N, 13°41'48.153"E)

Upozornění:

Ochrana zajišťuje RS nadána pravomocemi od rybníkáře. Povolenka platná na revírech Zpč. ÚS zahrnuje pověření rybníkáře k rybolovu na tomto rybníku. Při zjištění přestupku zaznamenaná RS odnětí pověření do povolenky.

431 054 STARÝ POTOK 1 – MO Kdyně 13 km 2,5 ha

GPS Z: 49°27'12.03"N, 12°59'48.439"E, K: 49°21'40.008"N, 13°45'516"E
Přítok Zubřiny. Revír tvoří Záhořanský (Starý) potok od ústí do Zubřiny u Radonic (ř. km 17,9) až k pramenům. Nádrž Bílka (Novodvorský rybník) tvoří samostatný revír. Lov ryb je zakázán v úseku 50 m pod hrází nádrže Bílka v k. ú. Kout a v úseku na pravém břehu (ve směru toku) mezi silničními mosty v obci Zahořany a ve slepém rameni nad nádrží Bílka v délce 400 m.

431 055 STARÝ POTOK 2 – MO Kdyně 11 ha

Přítok Zubřiny – Radbuzy – Mže – Berounky. Revír tvoří nádrž:
Bílka (Novodvorský rybník) v k. ú. Kout na Šumavě 11 ha
(GPS 49°24'25.301"N, 13°0'24.31"E)

Vyhlášená chráněná rybí oblast je na nádrži Bílka 150 m v jižní části nádrže – lov ryb zakázán – vyznačeno tabulemi (ZčKNV, č. j. VLHZ 1422/79, 2042/79 Hř.).

431 056 STŘELA 2 – MO Plasy 1,2 ha

Přítok Berounky. Revír tvoří nádrž:
V Luhu v k. ú. Obora 1,2 ha
(GPS 49°53'12.119"N, 13°23'30.183"E)

431 057 STŘELA 4 – MO Manětín 0,5 ha

Přítok Berounky. Revír tvoří nádrž:
Nad Nádražím v k. ú. Chýše 0,5 ha
(GPS 50°6'46.111"N, 13°14'54.513"E)

431 058 STŘELA 6 – MO Toužim 3,8 ha

Přítok Berounky. Revír tvoří nádrž:
PR 01 Kosmová v k. ú. Kosmová 2,8 ha
(GPS 50°1'42.426"N, 12°58'14.074"E)
PR 02 Bezvěrov v k. ú. Bezvěrov 1 ha
(GPS 49°59'53.598"N, 13°3'29.943"E)

Mimopstruhové revíry

431 142 ŠTĚPÁNKŮV LOM – MO Domažlice 0,24 ha

GPS 49°24'46.711"N, 12°52'3.167"E

Revír tvoří vodní plocha v k. ú. Újezd u Domažlic 0,24 ha

431 059 TEPLÁ 2 – MO Karlovy Vary 3 km 20 ha

Přítok Ohře. Revír tvoří údolní nádrž Březová (GPS 50°11'52.19"N, 12°51'32.515"E). Přítok přehrady je součástí pstruhového revíru Teplá 1 – vyznačeno tabulemi.

Zavážení návnad a nástrah je povoleno 100 m od tělesa hráze po obou březích.

Lov ryb nonstop: Rozhodnutím Ministerstva zemědělství, č. j. MZE-39061/2023-16232, byla ČRS, z. s., Zpč. ÚS, na tomto revíru udělena výjimka z denní doby lovu v období od 16. 6. do 30. 9. 2024 a od 16. 6. do 30. 9. 2025 v době od 0.00 do 4.00 hod.

ČRS, z. s., Zpč. ÚS doplnil na základě podmínek rozhodnutí a ve smyslu § 13 odst. 10 zákona č. 99/2004 Sb. bližší podmínky výkonu rybářského práva na předmětných revírech o následující ustanovení:

- V období od 1. 9. do 30. 9. v době od 0.00 do 4.00 hod. se povoluje lov pouze na nástrahu rostlinného původu nebo na nástražní rybu o délce min. 15 cm, přičemž nemohou být použity k lovu její části.
- Osoba provádějící lov ryb je povinna v době od 0.00 do 4.00 hod. osvětlit místo lovu bílým neoslňujícím světlem. Zakládání otevřených ohňů se pro tyto účely zakazuje.
- Osoba provádějící lov ryb je povinna v případě pokračování lovu ryb po 0.00 hod. zapsat nesmazatelným způsobem do oddílu II povolenky k lovu (Evidence docházky a úlovku) nové datum lovu a číslo rybářského revíru. Pokud si osoba provádějící lov ryb nepřisvojlila předchozí den žádnou ulovenou rybu, je povinna prázdnou řádku k tomuto dni nejozději před zápisem nového data proškrtnout.

431 060 TEPLÁ 5 – MO Teplá 6,1 ha

Přítok Ohře. Revír tvoří:

Sladový v k. ú. Teplá 6,1 ha
(GPS 49°58'27.646"N, 12°51'45.942"E)

Lov ryb je zakázán z ostrůvku a východní části rybníka v prostoru bažinatého terénu a pobřežních porostů – vyznačeno tabulemi.

431 061 TOČNICKÝ POTOK 1 – MO Klatovy 10 km 3 ha

GPS Z: 49°28'9.806"N, 13°17'15.694"E, K: 49°26'34.837"N, 13°18'23.615"E
Přítok Úhlavy. Od ústí do Úhlavy (ř. km 50,7) až k pramenům včetně Předslavského potoka (ř. km 5,8) a všech přítoků. Od vtoku do Vícenického rybníka (ř. km 4,2) až k pramenům se všemi přítoky je potok chovný – lov ryb zakázán.

Mimopstruhové revíry

431 062 TŘEMOŠENKA 1 – MO Třemošná **40 km 12 ha**
GPS Z: 49°52'0.151"N, 13°31'22.808"E, K: 49°49'28.015"N, 13°16'35.789"E
Přítok Berounky. Od ústí do Berounky u Kaceřova (ř. km 11,2) až k silničnímu mostu v obci Nevěň (ř. km 23). K revíru patří část potoka Bělá (*GPS Z: 49°49'9.881"N, 13°22'19.542"E, K: 49°50'21.19"N, 13°21'7.652"E*) od vtoku do Třemošenky (ř. km 13,9) až k silničnímu mostu v Horní Bříze (ř. km 3,3). K revíru patří nádrž:

PR 01 Oprám v k. ú. Zruč 2 ha
(*GPS 49°48'45.285"N, 13°25'45.261"E*)

431 063 TŘEMOŠENKA 2 – MO Třemošná **10 ha**
GPS 49°51'12.479"N, 13°19'52.172"E

Přítok Berounky. Rybářský revír tvoří:

nádrž Vísky (Hamr) v k. ú. Trnová 10 ha

Od hráze až ke stavidlu na potoce Bělá. V obecném zájmu je zákaz lovu ryb z tělesa hráze a v místech vyhrazených ke koupání – vyznačeno tabulemi.

Žádáme rybáře, aby v době střeleb respektovali pokyny provozovatele přílehlé stělnice.

04 431 123 U MLATU – MO Radnice **1,15 ha**
GPS 49°52'16.533"N, 13°39'36.332"E

Revír tvoří rybník na pozemku p. č. 429 v k. ú. Vejvanov.

431 064 ÚHLAVA 1 – MO Plzeň 1 **14 km 20 ha**
GPS Z: 49°43'13.521"N, 13°23'20.041"E, K: 49°40'23.345"N, 13°23'51.064"E

Přítok Radbuzy. Od ústí do Radbuzy (ř. km 4,7) až k mostu státní silnice Plzeň–Čížice ve Štěnovicích (ř. km 13,8). Zákaz lovu ryb v prvním ochranném pásmu vodárny, které je vyznačeno tabulemi. Na levém břehu je podél rybníka Zámostí od silničního mostu až po trubní přemostění toku lov ryb zakázán. Přítoky jsou chovné – lov ryb zakázán.

431 065 ÚHLAVA 2 – MO Štěnovice **10 km 21,6 ha**
GPS Z: 49°40'23.011"N, 13°23'50.301"E, K: 49°36'42.332"N, 13°21'40.271"E

Přítok Radbuzy. Od mostu státní silnice Plzeň – Čížice (u konce obory ve Štěnovicích – ř. km 13,8) až k jezu mlýna v Lišicích (ř. km 25,1). Přítok Borecký je chovný – lov ryb zakázán.

K revíru patří propadliny:

PR 01 Borek Nebilovský I v k. ú. Borek Nebilovský 0,5 ha
(*GPS 49°39'2.339"N, 13°26'22.7"E*)

PR 02 Borek Nebilovský II Borek Nebilovský 0,5 ha
(*GPS 49°39'0.623"N, 13°26'30.498"E*)

Mimopstruhové revíry

PR 03 Borek Nebilovský III (GPS 49°38'58.364"N, 13°26'19.686"E)	Borek Nebilovský	0,3 ha
PR 06 Zbuzany I (GPS 49°39'0.088"N, 13°24'11.466"E)	Čižice	0,25 ha
PR 07 Zbuzany II (GPS 49°39'3.929"N, 13°24'12.313"E)	Čižice	0,1 ha
PR 08 Dvě tůně u Lišic (GPS 49°36'43.064"N, 13°21'29.656"E) (GPS 49°36'39.522"N, 13°21'20.83"E)	Lišice	0,3 ha

V obecném zájmu není povolen přístup a lov ryb v prostoru pravého břehu mlýnské strouhy ve Štěnovicích (vyznačeno tabulemi). V Čižicích je lov ryb zakázán na obou březích řeky z kamenné navigace mostního tělesa.

431 066 ÚHLAVA 3 – MO Přeštice 11 km 14 ha
GPS Z: 49°36'42.264"N, 13°21'40.049"E, K: 49°32'45.358"N, 13°19'4.938"E
Přítok Radbuzy, Berounky. Od jezu mlýna v Lišicích (ř. km 25,1) až k jezu mlýna v Lužanech (ř. km 36,6). K revíru patří úsek Zlatého potoka (GPS Z: 49°33'40.964"N, 13°19'57.79"E, K: 49°33'35.393"N, 13°20'15.753"E) od ústí do Úhlavy (ř. km 34,0) až k silničnímu mostu v Přichovicích (ř. km 0,5). V obecném zájmu je zákaz lovu ryb na levém břehu Úhlavy od jezu mlýna v Lužanech (ř. km 36,6) až k silničnímu mostu v Lužanech (ř. km 36,2).

431 067 ÚHLAVA 4 – MO Přeštice 8 km 12 ha
GPS Z: 49°32'45.306"N, 13°19'4.691"E, K: 49°29'51.637"N, 13°17'45.303"E
Přítok Radbuzy. Od jezu mlýna v Lužanech (ř. km 36,6) až k jezu v Červeném Poříčí (ř. km 43,8).

431 068 ÚHLAVA 5 – MO Klatovy 14 km 13 ha
GPS Z: 49°29'51.553"N, 13°17'45.132"E, K: 49°25'25.64"N, 13°15'5.11"E
Přítok Radbuzy. Od jezu mlýna Červené Poříčí (ř. km 43,8) až k jezu mlýna Malá strana ve Svrčovci (ř. km 60,2).

K revíru patří tůně o výměře 0,7 ha:

- PR 01** Červenopoříčská (GPS 49°29'42.901"N, 13°17'36.533"E)
Dolanská (GPS 49°27'0.472"N, 13°15'18.153"E)
Svrčovská (GPS 49°25'56.399"N, 13°14'58.306"E)
- PR 02** Švihovská (GPS 49°28'30.681"N, 13°17'5.536"E)
Husinská (GPS 49°28'27.494"N, 13°17'9.026"E)

Přítoky Poleňka a Točnický potok do revíru nepatří, tvoří samostatné revíry. Potok Třebýcinský je chovný – lov ryb zakázán.

Mimopstruhové revíry

431 069 ÚHLAVA 6 – MO Klatovy 11 km 12,5 ha

GPS Z: 49°25'25.239"N, 13°15'5.347"E, K: 49°22'11.06"N, 13°14'8.689"E

Přítok Radbuzy. Od jezu mlýna Malá Strana ve Svrčovci (ř. km 60,2) až k jezu mlýna v Dolní Lhotě (ř. km 70,9).

K revíru patří:

PR 01 Rohozenská tůň 3 ha

(GPS 49°21'35.164"N, 13°13'9.708"E)

Přítok Drnový potok tvoří samostatný revír.

431 070 ÚHLAVKA 1 – MO Stříbro 22 km 13 ha

GPS Z: 49°44'23.55"N, 12°59'43.322"E, K: 49°39'54.335"N, 12°49'6.972"E

Přítok Mže. Od vtoku do Mže ve Stříbře (ř. km 46,9) až k pramenům. Potoky Výrovský (ř. km 11,9) a Žďárský (od samoty Žďár pod lokalitou Březovka – ř. km 4,7) s přítoky jsou chovné – lov ryb zakázán.

431 071 ÚSLAVA 1 – MO Plzeň 1 14 km 20 ha

GPS Z: 49°45'45.636"N, 13°24'46.782"E, K: 49°42'6.921"N, 13°28'1.088"E

Přítok Berounky. Od vtoku do Berounky v Plzni u sv. Jiří (ř. km 136,0) až k jezu Kesslova mlýna ve Starém Plzenci (ř. km 15,2). Zákaz lovu ryb z oplocených pozemků na pravém břehu nad jezem v Koterově v délce cca 300 m a z ostrova pod mlýnem v Koterově. Přítoky jsou chovné – lov ryb zakázán.

431 072 ÚSLAVA 2 – MO Štáhlavy 15 km 11 ha

GPS Z: 49°42'6.923"N, 13°28'1.188"E, K: 49°37'48.941"N, 13°31'28.631"E

Přítok Berounky. Od jezu Kesslova mlýna ve Starém Plzenci (ř. km 15,2) až k jezu v Žákavě (ř. km 28,2) včetně náhonu od Žákavského jezu do Nezvěstic. Potok Kornatický (Měšenský) je pstruhový revír, ostatní přítoky jsou chovné – lov ryb zakázán.

431 073 ÚSLAVA 2 A – MO Štáhlavy 16 ha

Přítok Berounky.

Revír tvoří rybářské právo na nádržích:

PR 01 Starý rybník v k. ú. Starý Plzenec 4,9 ha

(GPS 49°41'37.35"N, 13°29'30.599"E)

PR 02 Nový rybník Starý Plzenec 10,9 ha

(GPS 49°41'22.49"N, 13°29'45.796"E)

V prostoru přítoků do rybníka Nový na pravém břehu zákaz lovu ryb – vyznačeno tabulemi (chráněná rybí oblast – ZčKNV, č. j. VLHZ 534/88-210/1). Na revíru platí zákaz brodění, zanášení návnad a nástrah.

UPOZORNĚNÍ: Na revíru platí zákaz táboření (stany, bivaky) a rozdělávaní ohňů!

Mimopstruhové revíry

431 074 ÚSLAVA 3 – MO Blovice 11 km 10 ha

GPS Z: 49°37'47.745"N, 13°31'38.388"E, K: 49°34'10.781"N, 13°32'53.259"E
Přítok Berounky. Od jezu mlýna v Žákavě (ř. km 28,2) až k jezu koupaliště ve Vlčicích (ř. km 38,9) včetně náhonu ve Vlčicích. Do revíru nepatří náhon od Žákavského jezu do Nezvěstic.

431 075 ÚSLAVA 3 A – MO Blovice 3 ha

GPS 49°34'57.873"N, 13°32'59.668"E
Revír tvoří nádrž Cecina v k. ú. Blovice 2,8 ha
Část potoka Cecina od vtoku do Úslavy (ř. km 36,7) k hrázi nádrže je chovná – lov ryb zakázán.

431 076 ÚSLAVA 4 – MO Ždírec 8 km 10 ha

GPS Z: 49°34'10.75"N, 13°32'53.359"E, K: 49°31'52.038"N, 13°35'30.484"E
PR 01

Přítok Mže – Berounky. Od jezu koupaliště ve Vlčicích (ř. km 38,9) až k jezu Železný Hamr u obce Srby (ř. km 46,7), osada Vilémov včetně tůně staré řeky mimo potok Přešínský. Úsek od Urbanovic jezu pod Smederovem proti proudu až k druhé lávce přes řeku (Pod Chmelnicemi) – GPS Z: 49°33'34.750"N, 13°34'2.982"E, K: 49°33'30.413"N, 13°34'37.931"E – tvoří samostatný podrevír, který je RMV.

431 077 ÚSLAVA 5 – MO Nepomuk 18 km 8 ha

GPS Z: 49°31'51.974"N, 13°35'30.535"E, K: 49°29'3.301"N, 13°29'41.649"E
Přítok Mže – Berounky. Od jezu mlýna Železný Hamr v k. ú. Srby (ř. km 46,7), osada Vilémov až k hrázi Žinkovského rybníka (Labuť; ř. km 65,8) s výjimkou Klášterského rybníka (k. ú. Klášter u Nepomuka), který do revíru nepatří. Všechny přítoky revíru jsou chovné – lov ryb zakázán.

431 078 ÚTERSÝ POTOK 2 – MO Plzeň 1 0,5 ha

Revír tvoří rybářské právo na nádržích:
PR 01 Holá v k. ú. Krsy 0,05 ha
(GPS 49°55'54.704"N, 13°4'14.314"E)
PR 02 Polínka Polínka 0,42 ha
(GPS 49°56'32.825"N, 13°3'20.005"E)

431 079 VERNÉŘOVSKÝ (HALŠTROVSKÝ) POTOK 1 – MO Aš 5,75 ha

Revír tvoří:
PR 01 Nádrž Verněřov v k. ú. Verněřov u Aše 2,25 ha
(GPS 50°13'27.027"N, 12°14'2.177"E)
PR 02 Propadlina Hlinišť Mokřiny 2,5 ha
(GPS 50°12'28.625"N, 12°12'29.172"E)



Mimopstruhové revíry

PR 03 Nádrž Ohražený Krásná 1 ha
(GPS 50°14'48.465"N, 12°10'40.524"E)

431 080 ZBIROŽSKÝ POTOK 2 – MO Zbiroh 2 ha
Revír tvoří nádrž:
Lepenkárenský
(bývalý rybník Kravák) v k. ú. Zbiroh 2 ha
(GPS 49°52'4.177"N, 13°45'47.517"E)

V obecném zájmu je zákaz lovu ryb z hráze nádrže. Chráněná rybí oblast je vyznačena tabulemi – lov ryb zakázán.

431 081 ZUBŘINA 1 A – MO Domažlice 16 km 5 ha
GPS Z: 49°32'12.672"N, 13°3'11.194"E, K: 49°25'56.64"N, 12°57'35.208"E
Přítok Radbuzy. Od jezu mlýna Pasecký pod Osvračínem (ř. km 2,5) až k mostu u čistírny odpadních vod podniku CHVAK Domažlice (ř. km 22,7).
Součástí revíru jsou všechny přítoky s výjimkou potoka Starý (ř. km 17,8).

SOUPIS ČÁSTÍ REVÍRŮ A PODREVÍRŮ, KTERÉ TVOŘÍ REVÍRY MÍSTNÍHO VÝZNAMU (RMV)

Na těchto revírech neplatí celosvazová, celorepubliková ani územní povolenka, a to bez výjimky s platností od roku 2025.

Na RMV mohou lovit vlastní členové těch místních organizací, které jej obhospodařují.

Místní organizace může umožnit lov ryb i členům jiných MO. Všichni, kdo loví na RMV, musí splňovat podmínky § 13 odst. 8 zákona č. 99/2004 Sb., o rybářství.

431 093 ČERNÝ POTOK 1/R – MO Pobežovice	1 ha
Revír tvoří:	
zatopený kamenolom Jámy v k. ú. Pařezov	1,2 ha
431 019 KRALOVICKÝ POTOK 2 – MO Plasy	2 km 4 ha
Přítok Střely. Revír tvoří nádrž:	
Oborák v k. ú. Trojany	3,1 ha
se všemi přítoky až k pramenům.	
431 098 MERKLÍNKA 2/R – MO Srstice	0,65 ha
Revír tvoří nádrž:	
PR 02 koupaliště v k. ú. Srstice	0,65 ha
431 099 OHŘE 15/R – MO Locket nad Ohří	4 ha
Revír tvoří nádrž:	
Nové Sedlo (Velká Anna) v k. ú. Nové Sedlo	4,1 ha
431 105 RADBUZA 3/R – MO Stod	1 ha
Revír tvoří:	
zatopený lom v k. ú. Hradec	0,78 ha
431 106 RADBUZA 3 A/R – MO Stod	2 ha
Revír je tvořen:	
PR 01 Kachňárna Losiná v k. ú. Losiná	0,65 ha
PR 02 Šindlerák Mantov	0,96 ha
431 107 RADBUZA 5/R – MO Staňkov	1 ha
Revír tvoří nádrž:	
Čermná v k. ú. Čermná	1,17 ha



Mimopstruhové revíry

431 108 RADBUZA 6 A/R – MO Horšovský Týn 2 ha

Revír tvoří nádrž:

Zefák v k. ú. Horní Podlesí 1,5 ha

431 109 RADBUZA 7/R – MO Bělá nad Radbuzou 1 ha

Revír tvoří nádrž:

Bělský v k. ú. Bělá nad Radbuzou 0,6 ha

431 111 STARÝ POTOK 1/R – MO Kdyně 0,75 ha

Revír tvoří náhon mlýna Husmanka od stavidel mlýna až k mostu u začátku obce Záhořany a nádrž:

PR 01 Údolí hvězd v k. ú. Oprechtice 0,75 ha

05 431 125 SUCHÝ – MO Toužim 3,45 ha

Revír tvoří rybník v k. ú. Lachovice, Radaně, Brložec

431 114 TŘEMOŠENKA 1/R – MO Třemošná 4,8 ha

Revír tvoří nádrže:

PR 01 Hroznata v k. ú. Podmokly 4 ha

PR 02 Rybník Česká Bříza 0,8 ha

Zákaz vjezdu motorových vozidel na louku při pravém břehu rybníka Hroznata (soukromý pozemek). Chráněná rybí oblast je na rybníku Hroznata u přítoku v délce 70 m od původního vtoku směrem k příjezdové komunikaci – vyznačeno tabulemi – lov ryb zakázán. Přítoky jsou chovné – lov ryb zakázán. Horní část Třemošenky a potoka Bělá od uvedených hranic až k pramenům jsou pstruhové revíry.

431 069 ÚHLAVA 6 – MO Klatovy 11 km 12,5 ha

PR 02 zatopené lomy v k. ú. Klatovy (Pod Větrovnou) 0,18 ha
(GPS 49°24'0.126"N, 13°17'54.105"E).

Na podrevíru platí pouze povolenky pro děti do 15 let a je vyhrazen pro výuku rybářského kroužku. Všechny ulovené ryby se vrací zpět.

431 076 ÚSLAVA 4 – MO Ždírec 2,5 ha

PR 02

Od Urbanovic jezu pod Smederovem proti proudu až k druhé lávce přes řeku (Pod Chmelnicemi).

(GPS Z: 49°33'34.750"N, 13°34'2.982"E, K: 49°33'30.413"N, 13°34'37.931"E).

431 888 VELKÝ RYCHNOVSKÝ RYBNÍK – MO Sokolov 4,2 ha

GPS 50°09'55.59"N, 12°39'27.27"E

Revír tvoří rybník v k. ú. Dolní Rychnov.





Mimopstruhové revíry

Rybolov dle § 3 odst. 2 zákona č. 99/2004 Sb. Pravidla rybolovu určuje rybníkář.

Upozornění:

Ochranu zajišťuje RS nadána pravomocemi od rybníkáře. Povolenka platná na revírech Zpč. ÚS zahrnuje pověření rybníkáře k rybolovu na tomto rybníku. Při zjištění přestupku zaznamená RS odnětí pověření do povolenky.

431 117 ZUBŘINA 2 A/R – MO Domažlice	2,6 ha
Revír tvoří nádrž: U Tří vrb	v k. ú. Domažlice 2,6 ha





SOUPIS PSTRUHOVÝCH REVÍRŮ

433 001 ANDĚLICE 1 – MO Kdyně 8 km 1 ha

GPS Z: 49°19'26.34"N, 13°8'49.291"E, K: 49°21'43.035"N, 13°5'50.861"E
Přítok Chodské Úhlavy u Úborska (ř. km 9,4) až k obci Pocínovice a nad obcí Pocínovice (ř. km 3) až po obec Chodská Lhota (ř. km 6). Chráněná rybí oblast: úsek v obci Pocínovice (vyznačen tabulemi) – lov ryb zakázán. Lov na mrtvou rybkou povolen.

433 002 BRADAVA 1 – MO Štáhlavy 28 km 5,4 ha

GPS Z: 49°38'21.805"N, 13°31'30.904"E, K: 49°36'54.09"N, 13°43'27.004"E
Přítok Úslavy. Od vtoku do Úslavy v Nezvěsticích (ř. km 26,1) až k pramenům s výjimkou vodní nádrže Hamr (k. ú. Hořehledy), která do revíru nepatří. Rybník Hvízdalka ve Spáleném Poříčí, kterým potok protéká, není součástí revíru. K revíru patří Kornatický potok od vtoku do Úslavy (ř. km 23,5) až 100 m pod hráz Kornatického rybníka (ř. km 3), *GPS 49°39'52.418"N, 13°33'55.810"E*. Lov ryb je zakázán v I. ochranném pásmu vodárny Nezvěstice v délce 300 m a na obou březích (*GPS Z: 49°37'56.349"N, 13°31'49.047"E, K: 49°37'51.090"N, 13°32'1.470"E*) – vyznačeno tabulemi. Všechny přítoky Bradavy 1 a Kornatického potoka jsou chovné – lov ryb zakázán. Lov na mrtvou rybkou povolen.

433 003 BRADLAVA 1 – MO Plánice 8 km 2 ha

GPS Z: 49°25'33.259"N, 13°30'17.568"E, K: 49°23'47.469"N, 13°30'44.473"E
Přítok Mže. Revír tvoří Lovčický potok od mostu v obci Blížanovy (ř. km 6,5) až k pramenům, potok Habartický (*GPS Z: 49°24'11.846"N, 13°25'33.316"E, K: 49°24'37.13"N, 13°26'58.989"E*) od obce Vítkovice (výpusť rybníka – ř. km 2) až k soutoku s Bradlavou (ř. km 77,8). Do revíru patří chovné potoky Vracovský, Křížovický, Zbyslavský a vlásečnice patřící k těmto potokům, které jsou chovné – lov ryb zakázán. Lov na mrtvou rybkou povolen.

433 006 ČERNÝ POTOK 1 – MO Pobežovice 19 km 2 ha

GPS Z: 49°30'12.59"N, 12°50'46.102"E, K: 49°25'11.104"N, 12°50'46.28"E
Přítok Radbuzy. Od mostu pod Ohnišfovickým rybníkem u obce Ohnišovice (ř. km 9,3) až k pramenům. Všechny přítoky jsou chovné – lov ryb zakázán. Do revíru nepatří rybník Kamenný v Trhanově a úsek 50 m nad ním. Lov na mrtvou rybkou povolen.

433 010 HAMERSKÝ POTOK 1 – MO Planá 12 km 5 ha

GPS Z: 49°48'48.617"N, 12°45'45.537"E, K: 49°52'43.546"N, 12°40'16.864"E



Pstruhové revíry

Přítok Mže. Od ústí do Mže (ř. km 77,7) až k soutoku s Chodovským potokem (ř. km 14). Všechny přítoky jsou chovné – lov ryb zakázán.

433 076 HOŘIMA 1 – MO Stod **12 km 2 ha**

GPS Z: 49°37'37.397"N, 13°6'33.319"E, K: 49°37'50.065"N, 13°1'57.774"E
Přítok Radbuzy. Od soutoku s Radbuzou (ř. km 41,3) až k pramenům. Od mostu v Hradišťanech až k pramenům je potok chovný – lov ryb zakázán. Součástí revíru je Nedražický potok (*GPS Z: 49°37'42.22"N, 13°4'36.251"E, K: 49°39'23.066"N, 13°2'6.994"E*). Ostatní přítoky jsou chovné – lov ryb zakázán. Na revíru je zakázáno brodění. Lov na mrtvou rybkou povolen.

433 011 CHODOVSKÝ POTOK 3 – MO Božičany **22 ha**

Přítok Ohře. Revír tvoří nádrž:

Tatrovce v k. ú. Tatrovce 22,00 ha
(*GPS 50°16'37.479"N, 12°41'15.43"E*)

Na nádrži Tatrovce je povolen lov z plavidel.

433 012 CHODSKÁ ÚHLAVA 1 – MO Nýrsko **10 km 5,5 ha**

GPS Z: 49°19'28.34"N, 13°9'15.153"E, K: 49°16'42.763"N, 13°5'2.974"E
Přítok Úhlavy. Od vtoku do Úhlavy (ř. km 83,9) až k pramenům. K revíru patří:

propadliny po těžbě zemin v k. ú. Nýrsko 5,5 ha
(*GPS 49°17'43.665"N, 13°7'57.114"E*)

Horní tok Chodské Úhlavy od silničního mostu Uhlíště, Svatá Kateřina – státní hranice (ř. km 9,6), přítoky Hadravský potok (ř. km 2,7), Jezvinský potok, Flecký potok (ř. km 8,3), Skelnohušský potok (ř. km Úhlava 84,4) a Rančův potok jsou chovné – lov ryb zakázán.

433 013 JELENKA 1 – MO Klatovy **12 km 1 ha**

GPS Z: 49°20'47.894"N, 13°12'37.981"E, K: 49°18'42.397"N, 13°14'8.122"E
Přítok Úhlavy. Od ústí do Úhlavy v Janovicích nad Úhlavou (ř. km 75,9) až k soutoku Stražovského a Měštického potoka (ř. km 5,3). Přítoky Jelenky, Strážovský a Měštický potok jsou chovné – lov ryb zakázán. Lov na mrtvou rybkou povolen.

433 014 KLABAVKA 2 – MO Rokycany **10 km 6 ha**

GPS Z: 49°43'16.393"N, 13°38'9.124"E, K: 49°43'53.261"N, 13°43'54.041"E
Přítok Berounky. Revír tvoří Klabava (Padrský potok) od jezu u čistící stanice v Hrádku – Nové Huti (ř. km 23,0) až k mostu u Melmatěje, silnice Dobřív–Strašice (ř. km 32,5). Skořický potok od soutoku s Klabavou (ř. km 27,3) až k jezu u rybníka Cihelák v Mirošově. Další úsek Skořického



Pstruhové revíry

potoka až k pramenům, potoky Hůrecký a Chejlava (Vydrůdušský) jsou chovné – lov ryb zakázán.

433 071 KOLOVÁ – MO Karlovy Vary 3,43 ha

GPS Z: 50°11'42.361"N, 12°54'14.199"E

Revír tvoří rybník Kolová v k. ú. Kolová 3,43 ha.

433 015 KOSOVÝ POTOK 1 – MO Planá 13 km 7 ha

GPS Z: 49°47'55.629"N, 12°49'52.876"E, K: 49°54'2.203"N, 12°47'3.061"E

Přítok Mže. Od ústí do Mže u Záhoří (ř. km 69,8) až k silničnímu mostu v obci Michalovy Hory (ř. km 16,2). Přítoky jsou chovné – lov ryb zakázán.

433 016 KOSOVÝ POTOK 2 – MO Mariánské Lázně 23 km 10 ha

GPS Z: 49°54'2.823"N, 12°47'3.333"E, K: 49°58'33.365"N, 12°35'43.764"E

Přítok Mže. Od silničního mostu v Michalových Horách (ř. km 16,2) až k pramenům. Od jezu v Jedlové (ř. km 38,3) až k pramenům a všechny přítoky jsou chovné – lov ryb zakázán. Lov na mrtvou rybkou nad 15 cm je povolen.

433 017 KOUBA POTOK 1 – MO Kdyně 11 km 3 ha

GPS Z: 49°19'54.726"N, 13°14'1.845"E, K: 49°18'46.113"N, 13°0'10.099"E

Přítok Dunaje. Všechny potoky a jejich přítoky tekoucí do SRN mezi obcemi Maxov a Sruby. Lov ryb je povolen na potoce Hyršovský od koupaliště v obci Hyršov až po hranice se SRN. Ostatní části revíru jsou chovné – lov ryb zakázán. Lov na mrtvou rybkou povolen.

433 020 KRAPICKÝ (SLATINSKÝ) POTOK 1 –

MO Cheb

15 km 2 ha

GPS Z: 50°6'24.504"N, 12°23'45.473"E, K: 50°11'16.271"N, 12°12'9.687"E

Přítok Ohře. Od ústí do Ohře u Tršnic (ř. km 236,0) až k pramenům. Přítoky jsou chovné – lov ryb zakázán.

433 021 KYNŽVARTSKÝ (LIPOLTOVSKÝ) POTOK 1 –

MO Cheb

22 km 4 ha

GPS Z: 50°5'29.527"N, 12°28'38.369"E, K: 50°1'46.979"N, 12°37'37.41"E

Přítok Odry – Ohře. Od vtoku do Odry pod Jesenickou údolní nádrží (ř. km 2,4) až k pramenům včetně Salajnského potoka (*GPS Z: 50°4'57.98"N, 12°31'2.276"E, K: 50°0'44.412"N, 12°33'16.942"E*). Všechny přítoky mimo Salajnského potoka jsou chovné – lov ryb zakázán.

433 022 LIBAVA VELKÁ 1 – MO Kynšperk nad Ohří 8 km 1 ha

GPS Z: 50°8'7.949"N, 12°32'20.184"E, K: 50°6'55.573"N, 12°34'41.03"E



Pstruhové revíry

Přítok Ohře. Od ústí do Ohře pod Velkou Libavou (ř. km 216,8) až k pramenům. K revíru patří potok Libava Malá od ústí do Libavy Velké (ř. km 2,4) až k pramenům. Libava Malá a část Libavy Velké od místa 200 metrů nad státní silnicí Cheb–Sokolov jsou chovné – lov ryb zakázán. Lov na mrtvou rybkou povoleno. Na revíru mohou být vyznačena trdliště lipana podhorního (*Thymallus thymallus*). Na vyznačeném trdlišti je zákaz brodění od 16. 4. do 31. 5.

433 023 LIBOCKÝ POTOK 1 – MO Kraslice 9 km 3 ha

GPS Z: 50°7'13.782"N, 12°31'10.712"E, K: 50°11'6.987"N, 12°29'24.37"E
Přítok Ohře. Od ústí do Ohře v Kynšperku nad Ohří (ř. km 219,4) až 100 m před těleso hráze údolní nádrže Horka (ř. km 10,4). K revíru patří všechny přítoky revíru Ohře 17, které jsou chovné – lov ryb zakázán.

433 025 LIBOCKÝ POTOK 3 – MO Kraslice 13 km 2 ha

GPS Z: 50°13'23.909"N, 12°30'5.21"E, K: 50°16'32.201"N, 12°29'3.812"E
Přítok Ohře. Od tabule označující na přítoku do údolní nádrže Horka hranici I. ochranného pásma až k obci Mlýnská. Od obce Mlýnská až k pramenům je potok chovný – lov ryb zakázán. Valtěřovský potok (*GPS Z: 50°14'55.637"N, 12°28'5.014"E, K: 50°16'17.919"N, 12°25'4.664"E*) od křižovatky silnice Luby – Kraslice až k pramenům je chovný – lov ryb zakázán.

433 026 MANĚTÍNSKÝ POTOK 1 – MO Manětín 14 km 4 ha

GPS Z: 49°59'42.818"N, 13°18'36.192"E, K: 49°59'35.71"N, 13°12'29.366"E
Přítok Střely. Od vtoku do Střely (ř. km 29,6) až k soutoku potoků Starý a Pstruhový (ř. km 8,2). Potoky Starý, Pstruhový a ostatní přítoky do Manětínského potoka jsou chovné – lov ryb zakázán. V úseku od starého mostu u kostela sv. Barbory v Manětíně k jezu v zámeckém parku v Manětíně je chráněná rybí oblast – lov ryb zakázán (ZčKNV, č. j. VLHZ 948/87).

433 074 MŽE 5 B – MO Stříbro 6 km 21 ha

GPS Z: 49°44'45.577"N, 12°57'6.369"E, K: 49°46'40.214"N, 12°52'24.268"E
Přítok Berounky. Od jezu v Máchově údolí (Nový Mlýn – ř. km 51,5) až k jezu Šturanického mlýna v k. ú. Ošelín (ř. km 63,6). Přítoky jsou chovné – lov ryb zakázán. Na revíru mohou být vyznačena trdliště lipana podhorního (*Thymallus thymallus*). Na vyznačeném trdlišti je zákaz brodění od 16. 4. do 31. 5.

433 027 MŽE 6 – MO Planá 16 km 16 ha

GPS Z: 49°46'40.278"N, 12°52'24.24"E, K: 49°48'43.04"N, 12°45'51.049"E



Pstruhové revíry

Přítok Berounky. Od jezu Šturanického mlýna v k. ú. Ošelín (ř. km 63,6) až k jezu u osady Ústí u obce Kočov (ř. km 78,9). Přítoky jsou chovné – lov ryb zakázán.

433 028 MŽE 8 – MO Tachov **17 km 6 ha**

GPS Z: 49°47'35.377"N, 12°39'21.322"E, K: 49°49'35.394"N, 12°31'19.052"E
Přítok Berounky. Od mostu čistírny odpadních vod v Tachově (ř. km 90,9) až k pramenům se všemi přítoky. Součástí revíru není vodárenská nádrž Lučina (ř. km 96,1–98,5) a přítoky až po hranici prvního ochranného pásma. Chráněná rybí oblast je od soutoku tří vodotečí z rybníka Olšový v k. ú. Branka (ř. km 101,6–102,3) až k pramenům a dále na Lužním potoce (*GPS Z: 49°47'57.152"N, 12°34'16.254"E, K: 49°46'12.45"N, 12°32'37.887"E*) od mostu silnice Milíře – Lesná (ř. km 7,0). Součástí revíru je i Brtný potok (*GPS Z: 49°47'3.671"N, 12°39'52.537"E, K: 49°44'59.746"N, 12°37'26.552"E*) od konce vzdutí rybníka Jirský (Št. randbád – ř. km 2,0) až k pramenům. Chráněná rybí oblast je od mostu silnice Maršovy Chody k rybníku Pořejev (ř. km 9,0) až k pramenům. Součástí revíru jsou i náhony v Tachově u sádek, u Lávičkova mlýna a v osadě Světce (náhon na MVE). Všechny ostatní přítoky řeky a nádrží Lučina jsou chráněnou rybí oblastí, a to od hranice I. ochranného pásma či od soutoku až k pramenům – lov ryb zakázán. Lov na mrtvou rybkou povolen.

04 233 002 MŽE 8 A JALOVÝ DVŮR (BRANKA)

– Klatovské rybářství, a. s.

8 ha

GPS 49°49'34.207"N, 12°31'17.673"E

Revír tvoří rybník Jalový dvůr v k. ú. Branka. Zřízeno místo pro handicapované rybáře (*GPS 49°49'36.52"N, 12°31'14.29"E*).

433 029 NEMANICKÝ POTOK 1 – MO Poběžovice **15 km 2 ha**

GPS Z: 49°25'28.892"N, 12°42'31.552"E, K: 49°29'33.39"N, 12°41'42.006"E
Přítok Dunaje. Od státní hranice se SRN až k pramenům. K revíru patří Černořecký potok (Černý) tekoucí přes obec Lískovou. Všechny přítoky včetně Černořeckého potoka jsou chovné – lov ryb zakázán. Lov na mrtvou rybkou povolen.

433 030 ODRAVA 1 – MO Kynšperk nad Ohří **5 km 2 ha**

GPS Z: 50°6'37.693"N, 12°29'6.687"E, K: 50°5'6.883"N, 12°28'37.269"E
Přítok Ohře. Od ústí do Ohře (ř. km 224,1) až k patě hráze údolní nádrže Jesenice (ř. km 4). V obecném zájmu je zákaz lovu ryb v prostoru pod hrází údolní nádrže Jesenice od středního sloupu až k patě hráze. Lov na mrtvou rybkou povolen.



Pstruhové revíry

433 068 OHŘE 12 P – MO Ostrov

9 km 23 ha

GPS Z: 50°20'21.057"N, 13°3'14.1"E, K: 50°17'10.437"N, 13°0'27.042"E

Přítok Labe. Od silničního mostu ve Stráži nad Ohří (ř. km 146,2) až k silničnímu mostu ve Velichově (ř. km 154,5). Přítoky jsou chovné – lov ryb zakázán.

433 031 OTAVA 5 – MO Horažďovice

5 km 8 ha

GPS Z: 49°19'22.636"N, 13°40'59.746"E, 49°19'15.139"N, 13°41'29.670"E, K: 49°16'40.896"N, 13°38'26.109"E

Přítok Vltavy. Od vtoku Mlýnského náhonu do Otavy v Horažďovicích-Zářečí (ř. km 74,0) až k ústí Koznického potoka do Otavy pod obcí Žichovice (ř. km 80,2). Dále Mlýnský náhon v Zářečí od vtoku Maloborského potoka až k Prácheňskému jezu (ř. km 75,2) a všechny další náhony a zátoky v revíru, potok Černíčský (ř. km 78,0) až k obci Černíč (ř. km 5,0; GPS 49°17'41.027"N, 13°38'37.923"E) a Koznický potok. Od ústí Koznického potoka v délce 50 m po proudu je chráněná rybí oblast – lov ryb zakázán – vyznačeno tabulemi. Celý Koznický potok a Černíčský potok od státní silnice Horažďovice–Sušice pod obcí Bojanovice (ř. km 0,5) až k obci Černíč (ř. km 5,0) jsou chovné – lov ryb zakázán. Lov na mrtvou rybkou nad 15 cm je povolen. Na revíru mohou být vyznačena trdliště lipana podhorního (*Thymallus thymallus*). Na vyznačeném trdlišti je zákaz brodění od 16. 4. do 31. 5.

433 032 OTAVA 7 – MO Sušice 1

14 km 17 ha

GPS Z: 49°16'3.522"N, 13°35'40.786"E, K: 49°11'19.966"N, 13°29'24.97"E

Přítok Vltavy. Od mostu v obci Čepice (ř. km 84,8) až k jezu v Dlouhé Vsi (ř. km 99,8) včetně Chmelenského náhonu (GPS Z: 49°15'20.228"N, 13°33'54.359"E, K: 49°14'54.016"N, 13°32'53.68"E). Od jezu na Fuferkách (ř. km 92,8) až k přepadu u Armádního domu, dále náhon na Pátečku (ř. km 95,4) a všechny přítoky jsou chovné – lov ryb zakázán. Na revíru mohou být vyznačena trdliště lipana podhorního (*Thymallus thymallus*). Na vyznačeném trdlišti je zákaz brodění od 16. 4. do 31. 5.

433 034 OTAVA 8 – MO Sušice 2

9 km 7 ha

GPS Z: 49°11'19.953"N, 13°29'25.243"E, K: 49°8'30.858"N, 13°30'52.865"E

Přítok Vltavy. Od jezu v Dlouhé Vsi (ř. km 99,8) až k silničnímu mostu v Rejštejně (ř. km 107,8) včetně potoka Losenice (ř. km 107,8), náhonu v Radešově a náhonu na Klášterský Mlýn. Zákaz vstupu na levý břeh od přepadu u Annínského náhonu až k výtoku z odchovného zařízení Klatovského rybářství (ř. km 102,5) – lov ryb zakázán – vyznačeno tabulemi. Celý Annínský náhon až ke vtoku do Otavy, potok Losenice a všechny přítoky v celém revíru jsou chovné – lov ryb zakázán. Na revíru mohou být

vyznačena trdliště lipana podhorního (*Thymallus thymallus*). Na vyznačeném trdlišti je zákaz brození od 16. 4. do 31. 5.

V celém revíru je povolen pouze lov muškařením.

433 901 OTAVA 8 A – MO Sušice 1 **4 km 2 ha**

GPS Z: 49°8'30.709"N, 13°30'52.574"E, K: 49°6'35.181"N, 13°29'31.818"E
 Přítok Vltavy. Od silničního mostu v Rejštejně (ř. km 107,8) až po soutok Křemelné s Vydrou u Čeňkovy pily (ř. km 112,9) včetně přítoků mimo Losenice (ř. km 107,8). V I. zóně Národního parku Šumava se lze pohybovat jen po vyznačených cestách. V úseku od soutoku s Rýžovním potokem až k vodočtu v obci Rejštejn (ř. km 108,3) platí zákaz vstupu na pobřežní pozemky levého břehu. V ostatních úsecích je přístup z obou stran řeky. Od levostranného přítoku Pěkného potoka (*GPS 49°7'47.096"N, 13°29'52.308"E*) až po soutok Křemelné s Vydrou u Čeňkovy pily včetně přítoků mimo Losenice, je tok chráněnou rybí oblastí – Lov ryb zakázán! Na revíru mohou být vyznačena trdliště lipana podhorního (*Thymallus thymallus*). Na vyznačeném trdlišti je zákaz brození od 16. 4. do 31. 5.

V celém revíru je povolen pouze lov muškařením.

433 073 PADRŤSKÝ POTOK 2 – MO Strašice **4 km 5 ha**

GPS Z: 49°43'52.765"N, 13°43'54.603"E, K: 49°43'8.816"N, 13°46'1.407"E
 Přítok Berounky. Revír tvoří Padrťský potok od mostu u Melmatěje (silnice Strašice–Dobřív – ř. km 32,5) až k hranici vojenského výcvikového prostoru Jince – most u Hájků (ř. km 36,0). K revíru dále patří náhon užitkové vody pro slévárnu p. Matase od silničního můstku u bývalého hotelu Pošta až k jezu na výtoku z Padrťského potoka (ř. km 33,8). Potoky Jalový a Tisý jsou chovné – lov ryb zakázán.

433 069 PLESENSKÝ POTOK 1 – MO Cheb **25 km 5 ha**

GPS Z: 50°11'48.509"N, 12°26'33.295"E, K: 50°13'12.794"N, 12°20'6.229"E
 Přítok Ohře. Od soutoku s Lubským potokem (Lubinka – ř. km 13,2) až ke státní hranici (ř. km 21,7). K revíru patří přítoky: potok Lubský (Lubinka) – *GPS Z: 50°11'48.613"N, 12°26'33.592"E, K: 50°16'29.681"N, 12°23'0.506"E* – a Štítenský (Lomnička) – *GPS Z: 50°12'48.944"N, 12°24'19.332"E, K: 50°13'31.361"N, 12°22'36.048"E*. Ostatní přítoky jsou chovné – lov ryb zakázán. Lov na mrtvou rybkou povolen.

433 035 POLEŇKA 1 – MO Klatovy **15 km 3 ha**

GPS Z: 49°26'40.704"N, 13°15'16.719"E, K: 49°24'15.602"N, 13°9'4.611"E
 Přítok Úhlavy. Od vtoku do Úhlavy v Dolanech (ř. km 56,3) až k pramenům. Část revíru od mostu u Vílova (Rudoltice – Vílova – Poleň) – tabule hranic okresů Domažlice–Klatovy (ř. km 10,8) až k pramenům se všemi přítoky je chovná – lov ryb zakázán. Lov na mrtvou rybkou povolen.



Pstruhové revíry

433 036 RADBUZA 8 – MO Bělá nad Radbuzou 27 km 5 ha

GPS Z: 49°35'23.527"N, 12°42'34.382"E, K: 49°29'48.768"N, 12°41'54.758"E
Přítok Berounky. Od jezu pod železničním mostem v Bělé nad Radbuzou (ř. km 95,4) až k pramenům.

Do revíru patří přítoky Radbuzy 7:

1. potok Mutěnický (ř. km 87,0) až k pramenům
(*GPS Z: 49°34'10.127"N, 12°47'10.546"E, K: 49°32'17.49"N, 12°43'56.486"E*)
2. potok Bezděkovský (ř. km 95,1) až k pramenům
(*GPS Z: 49°35'27.823"N, 12°42'53.46"E, K: 49°37'5.009"N, 12°41'21.237"E*).

Bezděkovský potok je od Bezděkova k pramenům chovný – lov ryb zakázán. Přítoky jsou chovné – lov ryb zakázán. Lov na mrtvou rybkou povolen.

433 037 RADNICKÝ POTOK 1 – MO Radnice 12 km 5 ha

GPS Z: 49°55'25.227"N, 13°35'54.707"E, K: 49°50'34.863"N, 13°36'23.862"E
Přítok Berounky. Od ústí do Berounky u Rakolusk (ř. km 96,0) až k pramenům ve Skelné Huti. Horní část revíru od můstku silnice Radnice–Přivětice (u závodu bývalého lomu Pokrok, nyní závod „Holztherm“ – ř. km 11,0) k pramenům je chovná – lov ryb zakázán. Všechny přítoky revíru jsou chovné – lov ryb zakázán. Lov na mrtvou rybkou povolen.

433 038 ROLAVA 1 A – MO Karlovy Vary 8 km 5 ha

GPS Z: 50°13'56.232"N, 12°50'43.772"E, K: 50°16'23.291"N, 12°47'26.298"E
Přítok Ohře. Od ústí do Ohře v Karlových Varech – Rybářích (ř. km 177,4) až k silničnímu mostu přes Rolavu v Nové Roli (ř. km 8,3).

433 039 ROLAVA 1 B – MO Božičany 14 km 6 ha

GPS Z: 50°16'23.903"N, 12°47'26.119"E, K: 50°19'15.175"N, 12°44'3.812"E
Přítok Ohře. Od silničního mostu přes Rolavu v Nové Roli (ř. km 8,3) až k ústí Nejdeckého potoka (Rodišovky) v Nejdku (ř. km 16,4). Součástí revíru je vodní náhon na st. p. č. 476 v k. ú. Smolné Pece v délce 750 m (ř. km 12,1–12,8).

K revíru patří nádrž:

Pozorka v k. ú. Pozorka 1,52 ha
(*GPS 50°18'41.351"N, 12°45'29.323"E*)

Všechny přítoky jsou chovné – lov ryb zakázán.

433 040 ROLAVA 2 – MO Božičany 25 km 7 ha

GPS Z: 50°19'15.27"N, 12°44'3.706"E, K: 50°23'57.731"N, 12°36'50.593"E
Přítok Ohře. Od ústí Nejdeckého potoka (Rodišovky) v Nejdku (ř. km 16,4) až k pramenům se všemi přítoky včetně Nejdeckého potoka. Lov ryb je zakázán v areálu Nejdeckých česáren. Potoky Nejdecký a Rudenský jsou chovné – lov ryb zakázán. Nádrž Bernov tvoří samostatný mimopstruhový revír.



433 041 ŘEZENSKÝ POTOK 1 – MO Nýrsko **12 km 11 ha**
GPS Z: 49°7'20.597"N, 13°12'19.273"E, K: 49°9'32.994"N, 13°15'40.576"E
 Přítok Dunaje (Čertovo jezero). Řezenský potok (Řezná) od státní hranice se SRN až k pramenům včetně Čertova jezera – 10 ha. Lov ryb povolen od státní hranice až k soutoku s Pancířským potokem a na pravostranném přítoku na potoce Železném až k železničnímu viaduktu u Špičáku. Ostatní části revíru jsou chovné – lov ryb zakázán.

433 042 STŘELA 1 – MO Plasy **14 km 16 ha**
GPS Z: 49°54'51.701"N, 13°31'46.704"E, K: 49°55'13.266"N, 13°24'57.305"E
 Přítok Berounky. Od vtoku do Berounky u Liblína (ř. km 102,7) až k jezu mlýna Nebřeziny (ř. km 13,6). Kralovický potok (ř. km 1,2) tvoří samostatný revír. Všechny přítoky jsou chovné – lov ryb zakázán.

433 043 STŘELA 2 – MO Plasy **16 km 17 ha**
GPS Z: 49°55'13.232"N, 13°24'57.131"E, K: 49°59'42.918"N, 13°18'36.389"E
 Přítok Berounky. Od jezu Nebřeziny (ř. km 13,6) až k ústí Manětínského potoka (ř. km 29,6). Všechny přítoky jsou chovné – lov ryb zakázán. V obecném zájmu je zákaz přístupu na vlastní těleso nádrže u zdrže čerpací stanice v Plasích (ř. km 29,6). Lov na mrtvou rybkou povolen.

433 044 STŘELA 3 – MO Manětín **15,6 km 7 ha**
GPS Z: 49°59'42.918"N, 13°18'36.339"E, K: 50°3'9.184"N, 13°17'6.921"E
 Přítok Berounky. Od vtoku Manětínského potoka (ř. km 29,6) k jezu Nučického mlýna v k. ú. Rabštejn (ř. km 45,2). Lov na mrtvou rybkou povolen.

433 045 STŘELA 4 – MO Manětín **14 km 8 ha**
GPS Z: 50°3'9.232"N, 13°17'6.894"E, K: 50°5'33.551"N, 13°13'46.174"E
 Přítok Berounky. Od jezu Nučického mlýna v k. ú. Rabštejn (ř. km 45,2) až k jezu u Mlýnců v k. ú. Chýše (ř. km 58,9). Přítoky jsou chovné – lov ryb zakázán. Lov na mrtvou rybkou povolen.

433 046 STŘELA 5 A – MO Žlutice **11 km 7 ha**
GPS Z: 50°5'33.549"N, 13°13'46.099"E, K: 50°5'14.011"N, 13°7'32.053"E
 Přítok Berounky. Od jezu u Mlýnců v k. ú. Chýše (ř. km 58,9) až k hrázi vodárenské nádrže Žlutice (ř. km 68,3). Od mostu na úpravnu vody až k hrázi vodárenské nádrže je lov ryb zakázán. K revíru patří přítoky Malá Střela (*GPS Z: 50°5'19.822"N, 13°11'59.907"E, K: 50°6'21.257"N, 13°11'8.465"E*; ř. km 59,4), Malá Trasovka až k silničnímu mostu u Radošova (ř. km 11,6), Borecký potok (*GPS Z: 50°4'57.741"N, 13°8'26.458"E, K: 50°3'39.152"N, 13°8'10.332"E*; ř. km 66,8) až k hrázi Mlýnského rybníka (ř. km 4,2).

Pstruhové revíry

Malá Trasovka a její přítoky jsou chovné – lov ryb zakázán. Lov na mrtvou rybkou povolen.

433 048 STŘELA 6 – MO Toužim 16 km 7 ha

GPS Z: 50°5'21.736"N, 13°4'42.842"E, K: 50°4'23.431"N, 12°58'44.372"E
Přítok Berounky. Od ústí do Ohře nad vodárenskou nádrží Žlutice (ř. km 72,9) až ke splavu nové dočišťovací nádrže pod Podzámeckým (Mesenským) rybníkem (ř. km 89,4) s přítoky.

Radyňský a Bochovský potok od soutoku se Střelou až k pramenům jsou chovné – lov ryb zakázán. Lov na mrtvou rybkou povolen.

433 049 SVATAVA 1 – MO Sokolov 15 km 10 ha

GPS Z: 50°11'0.011"N, 12°38'25.75"E, K: 50°16'48.209"N, 12°32'51.487"E
Přítok Ohře. Od ústí do Ohře (ř. km 203,0) až k vtoku říčky Rotavy pod Rotavou (ř. km 18,5). K revíru patří říčka Rotava (*GPS Z: 50°16'48.408"N, 12°32'51.704"E, K: 50°21'54.781"N, 12°35'36.927"E*). Přítoky jsou chovné – lov ryb zakázán. Na revíru mohou být vyznačena trdliště lipana podhorního (*Thymallus thymallus*). Na vyznačeném trdlišti je zákaz brodění od 16. 4. do 31. 5.

433 050 SVATAVA 2 – MO Kraslice 14 km 5 ha

GPS Z: 50°16'48.24"N, 12°32'51.435"E, K: 50°21'17.399"N, 12°28'9.564"E
Přítok Ohře. Od vtoku říčky Rotavy do Svatavy pod Rotavou (ř. km 18,5) až ke státní hranici (ř. km 29,8). Přítoky jsou chovné – lov ryb zakázán. Na revíru mohou být vyznačena trdliště lipana podhorního (*Thymallus thymallus*). Na vyznačeném trdlišti je zákaz brodění od 16. 4. do 31. 5.

433 051 TEPLÁ 1 – MO Karlovy Vary 12 km 10 ha

GPS Z: 50°14'4.136"N, 12°52'11.687"E, K: 50°10'46.376"N, 12°50'30.508"E
Přítok Ohře. Od ústí do Ohře v Karlových Varech (ř. km 175,3) až k můstku železniční zastávky v Cihelnách (ř. km 14,2) mimo nádrže Březová (ř. km 8,3–10,5). Na úseku 100 m před tělesem hráze údolní nádrže Březová (ř. km 8,2) až k tělesu (ř. km 8,3) je lov ryb zakázán. Ve městě smí být loveno výhradně broděním – lov z tarasů zakázán. Ve městě je povolen lov všech druhů ryb pouze muškařením a přívlači. Chráněná rybí oblast je vyhlášena ZčKNV, č. j. 2123/75 ze dne 25. 8. 1975 od mostu u hlavní pošty v Karlových Varech až k lázním (most u Grandhotelu Pupp) – lov ryb zakázán.

233 005 TEPLÁ 3 – Rybářství Třeboň, Hld a. s. 13,5 km 20 ha

GPS Z: 50°10'46.407"N, 12°50'30.456"E, K: 50°5'19.942"N, 12°50'27.468"E
Přítok Ohře. Od mostu u železniční zastávky v Cihelnách na ř. km 12,5 až k jezu v Bečově na ř. km 26. Všechny přítoky jsou CHRO – lov ryb zakázán.



Pstruhové revíry

433 066 TŘEMOŠENKA 3 – MO Třemošná

30 km 10 ha

Přítok Berounky.

Revír tvoří Všerubský potok (GPS Z: 49°49'28.313"N, 13°16'35.153"E, K: 49°52'3.907"N, 13°10'40.451"E) od silničního mostu v obci Nevěň (ř. km 23,0) až po hráz chovného rybníka v k. ú. Podmokly (ř. km 34,5) a potok Bělá (GPS Z: 49°50'21.354"N, 13°21'6.695"E, K: 49°53'48.341"N, 13°16'27.647"E) od silničního mostu v Horní Bříze (ř. km 3,4) až k silničnímu mostu v Dolní Bělé (ř. km 13,0). Všechny přítoky revíru, Všerubský potok (ř. km 26,7) od chovného rybníka v k. ú. Podmokly a potok Bělá od silničního mostu v Dolní Bělé až k pramenům jsou chovné – lov ryb zakázán.

433 053 ÚHLAVA 3 – MO Přeštice

13 km 2 ha

Přítok Radbuzy. Revír tvoří Divoký potok (GPS Z: 49°35'50.503"N, 13°21'11.792"E, K: 49°33'59.868"N, 13°25'49.107"E), ř. km 27,4, který teče přes Vodokrty a Zlatý potok (GPS Z: 49°33'35.549"N, 13°20'16.444"E, K: 49°30'9.516"N, 13°25'22.122"E) od silničního mostu v Příchovicích (ř. km 0,4) až k pramenům. Lov na mrtvou rybkou povolen.

433 054 ÚHLAVA 7 – MO Klatovy

14 km 9 ha

GPS Z: 49°22'10.845"N, 13°14'9.44"E, K: 49°18'45.95"N, 13°9'2.076"E

Přítok Radbuzy. Od jezu v Dolní Lhotě (ř. km 70,9) až k velkému jezu pod Bystřicí (jez u počátku Hartlova mlýna – ř. km 85,6). Přítoky Granádka a Janovický náhon jsou chovné – lov ryb zakázán. Do revíru nepatří Chodská Úhlava (ř. km 83,9), Andělice a Jelenka (ř. km 75,9).

433 055 ÚHLAVA 8 – MO Nýrsko

8 km 5 ha

GPS Z: 49°18'45.901"N, 13°9'2.028"E, K: 49°15'39.928"N, 13°8'39.714"E

Přítok Radbuzy. Od velkého jezu pod Bystřicí nad Úhlavou (ř. km 85,6) až po hranici ochranného pásma vodní nádrže nad Nýrskem (100 m od hráze – ř. km 93,4). Část revíru protékající městem Nýrskem mezi mostem u pošty a podnikem Okula Nýrsko je chráněnou rybí oblastí – lov ryb zakázán – vyznačeno tabulemi. Potok Hodousický (ř. km 87,8) a Dešenický (ř. km 91,4) jsou chovné – lov ryb zakázán. Náhon do líhně v Milencích od stavidel u soutoku Dešenického potoka s Úhlavou až po vyústění náhonu do Úhlavy je chovný – lov ryb zakázán. Lov ryb je zakázán z pravého břehu Úhlavy od stavidel u soutoku Dešenického potoka s Úhlavou až po vyústění náhonu z líhně do Úhlavy – vyznačeno tabulemi.

433 057 ÚHLAVA 10 – MO Nýrsko

12 km 6 ha

GPS Z: 49°14'29.454"N, 13°9'22.965"E, K: 49°11'31.463"N, 13°12'28.088"E

Přítok Radbuzy. Od vodního stupně pod obcí Hamry (ř. km 103,0) až k pramenům včetně nádrže elektrárny Pod Černým jezerem (GPS



Pstruhové revíry

49°11'29.418"N, 13°12'27.754"E) – 4 ha (ř. km 104,7–104,8). Horní část Úhlavy od ústí do nádrže u elektrárny (ř. km 104,9) až k pramenům a přítoky jsou chovné – lov ryb zakázán.

433 059 ÚSLAVA 5 – MO Nepomuk 15 km 2 ha

GPS Z: 49°28'44.938"N, 13°37'1.112"E, K: 49°24'50.564"N, 13°35'13.891"E
Přítok Berounky. Revír tvoří Myslivský potok od železničního mostu v obci Třebčice (ř. km 3,6) až 100 metrů pod hráz rybníka Myslív Malý (ř. km 14,8).

Přítoky – část Čečovického potoka od rybníka Vrčeň až k pramenům, potok z Čížkova přes Sedliště vtékající do Úslavy v Srbech a Měcholupský potok vlévající se do Úslavy u obce Prádlo jsou chovné – lov ryb zakázán.

433 060 ÚTERSÝ POTOK 1 – MO Stříbro 41 km 15 ha

GPS Z: 49°49'11.552"N, 13°4'39.687"E, K: 49°59'40.397"N, 13°1'3.208"E
Přítok Mže. Přibližně 100 m od nejvyššího vzdutí hladiny vody údolní nádrže Hracholusky – vyznačeno tabulemi (ř. km 0,1) – až k pramenům. Potok Hadovka a ostatní přítoky jsou chovné – lov ryb zakázán.

433 080 VELKÁ LIBAVA č. 2 – Zpč. ÚS 17,3 km 11,9 ha

Revír tvoří vodní nádrž Krásná Lípa (Rovná) a část toku Velké Libavy od vtoku do obory „Studánka“ až k brodu nad vodní nádrží Krásná Lípa.

vodní nádrž Krásná Lípa v k. ú. Krásná Lípa u Rovné 6,66 ha
GPS 50°5'51.741"N, 12°38'33.935"E

Vodní tok Velká Libava je chovný – lov ryb zakázán. Na nádrži Krásná Lípa je lov z plavidel povolen.

433 061 VERNĚŘOVSKÝ POTOK 1 – MO Aš 18 km 2,4 ha

GPS Z: 50°16'13.264"N, 12°14'54.258"E, K: 50°13'11.668"N, 12°14'22.091"E
Přítok Elsteru. Od státní hranice se SRN u Doubravy až k pramenům mimo nádrže Bílý Halštrov – 6,6 ha, která od roku 2018 není součástí revíru. Lov ryb je povolen na hlavním toku od přejezdu na Horní Paseky až po státní hranici se SRN. Lov na mrtvou rybkou povolen. Přítoky jsou chovné – lov ryb zakázán.

433 067 ZBIROŽSKÝ POTOK 1 – MO Zbiroh 16 km 3 ha

GPS Z: 49°57'55.04"N, 13°44'54.433"E, K: 49°52'10.352"N, 13°45'38.242"E
Přítok Berounky. Od ústí do Berounky nad obcí Skryje (ř. km 77,4) až k hrázi Zbirožského rybníka v k. ú. Zbiroh (ř. km 15,9). Lepenkárenský rybník tvoří samostatný revír. Veškeré přítoky jsou chovné – lov ryb zakázán.



Pstruhové revíry

433 063 ZUBŘINA 1 – MO Domažlice

4 km 0,4 ha

GPS Z: 49°26'0.676"N, 12°57'51.973"E, K: 49°23'55.102"N, 12°57'55.604"E
Přítok Radbuzy. Revír tvoří Smolovský potok od vtoku do Zubřiny (ř. km 21,3) až k pramenům.

433 064 ZUBŘINA 2 – MO Domažlice

12 km 3 ha

GPS Z: 49°25'56.628"N, 12°57'34.538"E, K: 49°23'45.901"N, 12°53'23.603"E
Přítok Radbuzy. Od mostku u čistírny odpadních vod podniku CHVAK Domažlice (ř. km 22,7) až po rybník v Pasečnici (ř. km 32,1) a přítok potoka Bystřice až k viaduktu u silnice na Pasečnici (*GPS 49°23'54.512"N, 12°52'8.405"E*). Od viaduktu u silnice na Pasečnici je revír chovný, chovné jsou všechny přítoky – lov ryb zakázán.

,



CHOVNÉ REVÍRY

433 004 BYSTRICE 1 – MO Ostrov 23 km 10 ha
GPS Z: 50°17'30.928"N, 13°0'33.234"E, K: 50°23'49.456"N, 12°52'49.323"E
Přítok Ohře. Od ústí do Ohře u Hradiště (ř. km 153,8) až k pramenům mimo Odeřské jezírko v k. ú. Odeř. **Celý revír včetně přítoků je chovný – lov ryb zakázán.**

5. 433 079 ČERNÁ – MO Ostrov 18 km 16,5 ha
GPS Z: 50°25'41.687"N, 12°44'36.800"E, K: 50°25'56.197"N, 12°44'7.270"E
Vodní tok Černá včetně přítoků Podleský a Kraví potok. Začátek revíru je na toku Černá od železničního mostu u obce Potůčky až k pramenům u obce Boží Dar. Do revíru není zahrnuta nádrž Myslivny, která slouží jako zdroj pitné vody. **Celý revír je CHRO – lov ryb zakázán.**

433 007 ČISTÁ (POTOK) 1 – MO Loket nad Ohří 20 km 3 ha
GPS Z: 50°11'7.592"N, 12°45'30.187"E, K: 50°6'36.499"N, 12°47'57.498"E
Přítok Ohře. Od ústí do Ohře v Lokti (ř. km 191,3) až k soutoku s plavebním kanálem na západní straně obce Krásno (ř. km 11,7). **Celý revír včetně přítoků je chovný – lov ryb zakázán.**

433 009 DRNOVÝ POTOK 1 – MO Klatovy 20 km 3 ha
GPS Z: 49°24'59.682"N, 13°15'24.248"E, K: 49°16'19.067"N, 13°21'36.273"E
Přítok Úhlavy. Od vtoku do Úhlavy u Klatov (ř. km 61,4) až k pramenům. **Celý revír je chovný – lov ryb zakázán.**

433 072 KATEŘINSKÝ POTOK 1 – MO Tachov 20 km 10 ha
Přítok Přeimdu a Aschy, Naaby a Dunaje. Revír je tvořen níže jmenovanými přítoky od státní hranice s Německem či od soutoku s hlavním tokem až k pramenům. Jde o toky Havraní, Celní, Zahájský, Spálený, Kateřinský, Hraniční, Nivní, Jelení a Plešský. **Celý revír je chráněnou rybí oblastí – lov ryb zakázán.**

433 018 KOZÍ POTOK 1 A – MO Aš 10 km 2 ha
GPS Z: 50°18'50.741"N, 12°6'32.065"E, K: 50°17'17.188"N, 12°11'20.431"E
Od státní hranice v Trojmezí až k pramenům. **Celý revír je chovný – lov ryb zakázán.**

433 019 KRALOVICKÝ POTOK 1 – MO Plasy 20 km 3 ha
Přítok Střely – Berounky. Od ústí do Střely (ř. km 1,2) až k ústí Výrovského potoka (ř. km 10,4). **Celý revír je chovný – lov ryb zakázán.**

433 008 VITICKÝ (DALOVICKÝ) POTOK 1

– MO Karlovy Vary

16 km 6 ha

GPS Z: 50°14'34.709"N, 12°53'35.280"E, K: 50°19'50.840"N, 12°48'13.582"E
 Přítok Ohře. Od ústí do Ohře v Dalovicích (ř. km 173,3) až k pramenům.

Celý revír je chovný – lov ryb zakázán. Do revíru nepatří nádrž Velký rybník v k. ú. Velký rybník (tvoří samostatný revír).

433 024 LIBOCKÝ POTOK 2 – MO Kraslice**3 km 1 ha**

Přítok Ohře. Revír tvoří veškeré přítoky do vodárenské nádrže Horka od hranice I. ochranného pásma až k pramenům mimo přítok Libocký potok 1, který tvoří samostatný revír. Vodárenská nádrž v I. ochranném pásmu k revíru nepatří. **Celý revír je chovný – lov ryb zakázán.**

433 077 LOBEZSKÝ POTOK 1 – MO Sokolov**23 km 5 ha**

Přítok Ohře. Od ústí do Ohře (ř. km 202,9) až k pramenům se všemi přítoky. **Celý revír je chovný – lov ryb zakázán.**

233 004 LOMNICKÝ POTOK 1 – Rybářství Třeboň, Hld, a. s. 3 km 1 ha

Přítok Teplé, Ohře. Od soutoku s Teplou v ř. km 8,0 až k tělesu hráze ÚN Stanovice. **Celý revír je CHRO – lov ryb zakázán.**

433 047 STŘELA 5 B – MO Žlutice**26 km 4 ha**

Přítok Berounky. Revír tvoří přítoky do vodárenské nádrže Žlutice, které jsou **chovné – lov ryb zakázán.** Potoky Ratibořský od mostu silnice Bražec–Radošov (ř. km 12,2) ve vojenském výcvikovém prostoru až k pramenům k revíru nepatří.

433 052 ÚHLAVA 2 – MO Štěnovice**4 km 1 ha**

GPS Z: 49°38'46.830"N, 13°23'44.842"E, K: 49°37'58.405"N, 13°27'27.315"E
 Přítok Radbuzy – Berounky. Potok Borecký od ústí do Úhlavy (ř. km 17,5) až k pramenům. **Celý revír je chovný – lov ryb zakázán.**

433 056 ÚHLAVA 9 – MO Nýrsko**13 km 5 ha**

Přítok Radbuzy. Revír tvoří Zelenský potok od vodního stupně u ústí do vodárenské nádrže Nýrsko až k pramenům, dále potok Račí a Svinský (Lomnice) a ostatní nejmenované přítoky vodárenské nádrže Nýrsko od hladiny nejvyššího vzduť až k pramenům. **Celý revír je chovný – lov ryb zakázán.** Úhlava od usazovacích nádrží u vtoku do nádrže proti proudu tvoří samostatný revír. Vodárenská nádrž v rozsahu I. ochranného pásma do revíru nepatří.

433 058 ÚSLAVA 4 – MO Ždírec**3 km 1 ha**

GPS Z: 49°33'8.966"N, 13°34'31.477"E, K: 49°33'53.262"N, 13°38'53.037"E

Chovné revíry

Přítok Berounky. Revír tvoří Přešínský potok od ústí do Úslavy (ř. km 42,5) až k pramenům. **Celý revír je chovný – lov ryb zakázán.**

433 501 VELKÁ TRASOVKA 1 – MO Žlutice 3 ha
GPS Z: 50°6'21.191"N, 13°11'8.476"E, K: 50°12'54.421"N, 13°7'37.977"E
Přítok Malé Střely. Od soutoku s Malou Trasovkou pod Štoutovem (ř. km 2,6) až k pramenům. **Celý revír i s přítoky je chovný – lov ryb zakázán.**





433 062 VOLŠOVKA 1 – MO Sušice 15 km 4 ha
GPS Z: 49°12'59.976"N, 13°30'36.897"E, K: 49°11'36.397"N, 13°22'27.611"E
Přítok Otavy. Od vtoku do Otavy v Sušici (ř. km 92,5) až k pramenům. **Celý revír je chovný – lov ryb zakázán.**

433 065 ZÁVIŠÍNSKÝ POTOK 1 – MO Mariánské Lázně 7,5 km 1 ha
Revír tvoří Závišínský potok (Teplá) – ř. km 57–64,5 – a ostatní nejmenované přítoky vodárenské nádrže Podhora od hranice I. ochranného pásma až k pramenům. **Celý revír je chovný – lov ryb zakázán.** Část revíru Závišínský potok, která se nachází na území přírodní rezervace Prameniště Teplé, je chráněnou rybí oblastí – lov ryb zakázán.

Rybářský revír č. 04 231 003



Rybářský revír č. 04 231 003

-  VOLNÝ PŘÍSTUP
-  HNÍZDIŠTĚ PTACTVA, OMEZENÝ PŘÍSTUP (V DOBĚ HNÍZDĚNÍ PTACTVA DOPORUČENO NEVSTUPOVAT)
-  ZÁKAZ RYBOLOUVY / ZÁKAZ VJEZDU
-  ZÁKAZ VJEZDU

Další informace:

ČRS, z.s., Zpč. ÚS

tel.: 377 223 569 nebo na: us@crsplzen.cz

Úřad městyse Žinkovy – tel.: 371 593 124

SEZNAM MÍSTNÍCH ORGANIZACÍ ZÁPADOČESKÉHO ÚZEMNÍHO SVAZU

Poř. číslo	Název MO	Adresa	Kontakt (tel. číslo, e-mail, web. stránky)
1.	Aš	Saská 39 352 01 Aš	tel.: 607 643 185 e-mail: rybarias@email.cz www.rybarias.cz
2.	Bělá nad Radbuzou	Dlouhá 145 345 26 Bělá nad Radbuzou	tel.: 732 960 530 e-mail: crsbnr@tiscali.cz www.mobela.webnode.cz
3.	Blovice	Pod Strání 84 336 01 Blovice	tel.: 724 969 614 e-mail: crsmoblovicealex@seznam.cz
4.	Božičany	Božičany 96 362 26 Božičany	tel.: 721 376 583, 603 587 865 e-mail: jaroslav.simek@thun.cz www.mobožicany.cz
5.	Dobřany	Pižeňská 1048 334 41 Dobřany	tel.: 728 399 067 e-mail: crsmodobrany@seznam.cz www.rybaridobrany.webnode.cz
6.	Domažlice	Ladova 585 344 01 Domažlice	tel.: 607 892 440, 604 420 735 e-mail: mocrs.domazlice@seznam.cz www.mocrsdomazlice.webnode.cz
7.	Holoubkov	Holoubkov 266 38 01 Holoubkov	tel.: 737 076 219, 607 638 121 e-mail: crsmo.holoubkov@seznam.cz www.crsmo-holoubkov.webnode.cz
8.	Holýšov	Městské kulturní středisko Americká 516 345 62 Holýšov	tel.: 721 405 978 e-mail: crsholysov@seznam.cz www.crsholysov.webnode.cz
9.	Horažďovice	Otavská 1039 341 01 Horažďovice	tel.: 721 279 038 e-mail: crshorazdovice@email.cz www.crs-horazdovice.cz
10.	Horšovský Týn	Boženy Němcové 34 346 01 Horšovský Týn	e-mail: crshtyn@seznam.cz www.rybarihoršovskytyn.cz
11.	Cheb	Kostelní 505/2 350 02 Cheb	tel.: 737 266 910 e-mail: info@crscheb.cz www.crscheb.cz
12.	Chrást	Dolanská 673 330 03 Chrást	tel.: 603 517 357, 724 460 833 e-mail: bauer.ho@seznam.cz www.crschrast.cz

Seznam MO

Poř. číslo	Název MO	Adresa	Kontakt (tel. číslo, e-mail, web. stránky)
13.	Karlovy Vary	Třeboňská 907/90 360 05 Karlovy Vary	tel./fax: 359 572 144, tel.: 607 824 804, 774 642 324 e-mail: crskv@seznam.cz www.crskv.cz
14.	Kdyně	Dělnická 759 345 06 Kdyně	tel.: 606 531 782, 605 899 079 e-mail: rybarikdyne@seznam.cz
15.	Klatovy	Tajanov 66 339 01 Klatovy	tel.: 603 715 054 e-mail: rybari.kt@tiscali.cz www.rybari.klatovsko.cz
16.	Kralovice	Mírová 535 331 41 Kralovice	tel.: 723 467 792, 605 112 584 e-mail: crsmokralovice@seznam.cz, e-mail: vostatekzdenek@seznam.cz www.crs-mokralovice.cz
17.	Kraslice	ČSA 1998/15 358 01 Kraslice	tel.: 739 531 144, 359 574 918 e-mail: rybari.kraslice@seznam.cz www.rybari-kraslice.ic.cz
18.	Křimice	Zámecká 503/5 332 00 Plzeň-Křimice	tel.: 724 100 341 e-mail: mo.krimice@email.cz www.facebook.com/mocrs.krimice
19.	Kynšperk nad Ohří	Okružní 513/1 357 51 Kynšperk nad Ohří	tel.: 351 161 380 e-mail: cesky.rybarsky@volny.cz
20.	Líně	Sady Pionýrů 3 330 21 Líně	tel.: 603 428 875 e-mail: mocrsline@seznam.cz www.crsline.717.cz
21.	Loket nad Ohří	Petr Vojří Čapkova 769 357 35 Chodov	tel.: 607 201 933, 608 777 002 e-mail: p.vojir@centrum.cz www.mo-loket.webnode.cz
22.	Manětín	Manětín 313 331 62 Manětín	tel.: 721 766 616, 603 215 951 e-mail: crsmanetin@seznam.cz
23.	Mariánské Lázně	Ladova 240/6 353 01 Mariánské Lázně	tel.: 354 625 627 e-mail: crsmarianskelazne@seznam.cz
24.	Město Touškov	Újezdská 99 330 33 Město Touškov	tel.: 737 010 628, 776 815 147 e-mail: crsmtoutskov@seznam.cz
25.	Nepomuk	nám. Augustina Němejce č. 72 335 01 Nepomuk	tel.: 732 251 955, 736 159 697 e-mail: info@crs-nepomuk.unas.cz, e-mail: crs-nepomuk@email.cz www.mo-nepomuk.webnode.cz

Seznam MO

Poř. číslo	Název MO	Adresa	Kontakt (tel. číslo, e-mail, web. stránky)
26.	Nýrsko	Dešenice, část Milence 38 340 22 Nýrsko	tel.: 602 439 767 e-mail: mo@crsnyrsko.cz www.crsnyrsko.estranky.cz
27.	Ostrov	P. S. 95 363 01 Ostrov	tel.: 602 139 330, 604 386 713 e-mail: crsostrov@seznam.cz www.rybariostrov.estranky.cz
28.	Planá	Zámecká 193 348 15 Planá	tel.: 374 794 514, 702 352 636 e-mail: mocrsplana@seznam.cz
29.	Plánice	Plánice 184 340 34 Plánice	e-mail: rybariplanice@seznam.cz www.rybariplanice.webnode.cz
30.	Plasy	Školní 52 331 01 Plasy	tel.: 602 289 520, 724 093 701 e-mail: mocrsplasy@seznam.cz
31.	Plzeň 1	Masarykova 132 312 00 Plzeň 4	tel.: 377 539 693, 603 453 420 e-mail: info@mocrsplzen.cz www.mocrsplzen.cz
32.	Plzeň 2	Otýlie Beniškové 5 301 00 Plzeň – Severní Předměstí	tel.: 606 640 505 e-mail: jiri.kochman@brokerexpert.cz
33.	Plzeň 3 eCity	Habrmannovo nám. 16 312 00 Plzeň Provozní kancelář: Třebízského 12 301 00 Plzeň	tel.: 773 111 629 e-mail: info@rybariplzen.cz www.rybariplzen.cz
34.	Poběžovice	Budovatelů 114 345 22 Poběžovice	tel.: 606 236 400 e-mail: mocrspobezovice@seznam.cz www.mocrspobezovice.wbs.cz
35.	Přeštice	Polní 510 334 01 Přeštice	tel.: 604 358 447, 732 220 304 e-mail: jdufik@atlas.cz www.rybariprestice.webnode.cz
36.	Radnice	Plzeňská 628 338 28 Radnice	tel.: 603 468 937, 731 446 307 e-mail: crsradnice@seznam.cz
37.	Rokycany	Kozinova 523 337 01 Rokycany Korespondenční adresa: P. O. BOX 34 337 01 Rokycany	tel./fax: 371 722 718, tel.: 607 875 346 e-mail: crsro@atlas.cz www.crsrokycany.cz
38.	Sokolov	Školní 1 356 01 Sokolov	tel./fax: 352 603 116 e-mail: sok_rybari@volny.cz www.rybarisokolov.cz

Seznam MO

Poř. číslo	Název MO	Adresa	Kontakt (tel. číslo, e-mail, web. stránky)
39.	Srbice	Srbice 25 345 43 Koloveč	tel.: 602 935 707, 606 320 613 e-mail: rybarisrbice@seznam.cz www.rybarisrbice.webnode.cz
40.	Staňkov	Plovární 415 345 61 Staňkov	tel.: 731 627 400 e-mail: crsstankov@centrum.cz www.crsstankov.cz
41.	Stod	Nový Mlýn 173 333 01 Stod	tel.: 723 419 796 e-mail: crsstod@email.cz www.crsmostod.webnode.cz
42.	Strašice	Strašice 42/II 338 45 Strašice	tel.: 777 267 786 e-mail: benckik@centrum.cz
43.	Stříbro	Plzeňská 567 349 01 Stříbro	tel./fax: 374 622 493 e-mail: crsstrebro@tiscali.cz www.rybaristrebro.cz
44.	Štáhlavy	Štáhlavy 653 332 03 Štáhlavy	tel.: 777 616 466 e-mail: pepapospil@seznam.cz www.crs-stahlavy.bluefile.cz
45.	Štěnovice	Předence 80 332 09 Štěnovice	tel.: 605 234 792, 606 851 455 e-mail: crs.stenovice@volny.cz www.mocrs-stenovice.webnode.cz
46.	Sušice 1	Villániho 426 342 01 Sušice	tel.: 606 739 445 e-mail: hanus.oz@seznam.cz
47.	Sušice 2	Pan Linhart Žihobce 80 342 01 Sušice	tel.: 606 394 259, 730 166 280 e-mail: j.mazel@seznam.cz
48.	Tachov	Pobřežní 1645 P. O. BOX 85 347 01 Tachov	tel.: 602 201 130 e-mail: mocrs.tachov@seznam.cz
49.	Teplá	Školní 59, 364 61 Teplá Korespondence: Klášteří 259, 364 61 Teplá	tel.: 606 471 865, 721 516 306 e-mail: crsmotepla@seznam.cz
50.	Toužim	Tepelská 408 364 01 Toužim	tel.: 721 842 697, 604 180 398 e-mail: crstouzim@seznam.cz
51.	Třemošná	Zálužská 1160 330 11 Třemošná	tel.: 603 471 655, 606 430 403 e-mail: crs.tremosna@centrum.cz www.crstremosna.cz

Seznam MO

Poř. číslo	Název MO	Adresa	Kontakt (tel. číslo, e-mail, web. stránky)
52.	Zbiroh	Václav Gráf Ke hřišti 268 338 08 Zbiroh	tel.: 737 330 141, 606 103 551 e-mail: vaclav.graf@iol.cz www.crsmozbiroh.webnode.cz
53.	Ždírec	Ždírec 64 336 01 Blovice	tel.: 603 458 066 e-mail: mo.crs.zdirec@seznam.cz www.mocrszdirec.estraniky.cz
54.	Žlutice	Čechova ul. 127 364 52 Žlutice	tel.: 725 936 332 e-mail: kosnarovi@tiscali.cz www.crszlutice.cz

Pomocné údaje o délkách a hmotnostech vybraných druhů ryb

Amur bílý (<i>Ctenopharyngodon idella</i>)					
Celková délka (cm)	Hmotnost (kg)	Celková délka (cm)	Hmotnost (kg)	Celková délka (cm)	Hmotnost (kg)
50	1,38	71	3,97	87	7,30
52	1,55	72	4,14	88	7,56
54	1,74	73	4,31	89	7,82
56	1,94	74	4,49	90	8,09
58	2,16	75	4,68	91	8,36
60	2,39	76	4,87	92	8,64
61	2,51	77	5,06	93	8,93
62	2,64	78	5,26	94	9,22
63	2,77	79	5,47	95	9,52
64	2,90	80	5,68	96	9,82
65	3,04	81	5,89	97	10,13
66	3,18	82	6,11	98	10,45
67	3,33	83	6,34	99	10,77
68	3,48	84	6,57	100	11,10
69	3,64	85	6,81		
70	3,80	86	7,06		

Pomocné údaje

Candát obecný (<i>Sander lucioperca</i>)					
Celková délka (cm)	Hmotnost (kg)	Celková délka (cm)	Hmotnost (kg)	Celková délka (cm)	Hmotnost (kg)
45	0,83	53	1,39	65	2,65
46	0,89	54	1,47	70	3,35
47	0,95	55	1,56	75	4,16
48	1,02	56	1,65	80	5,10
49	1,08	57	1,75	85	6,18
50	1,16	58	1,85	90	7,41
51	1,23	59	1,95	95	8,79
52	1,31	60	2,06	100	10,33

Cejn velký (<i>Abramis brama</i>)					
Celková délka (cm)	Hmotnost (kg)	Celková délka (cm)	Hmotnost (kg)	Celková délka (cm)	Hmotnost (kg)
15	0,03	40	0,76	54	1,96
20	0,08	42	0,89	56	2,20
23	0,13	44	1,03	59	2,60
25	0,17	45	1,10	61	2,89
28	0,25	46	1,18	63	3,20
30	0,31	47	1,27	66	3,71
32	0,37	48	1,35	68	4,08
34	0,45	49	1,44		
36	0,54	50	1,54		
38	0,65	52	1,74		

Kapr obecný (<i>Cyprinus carpio</i>)					
Celková délka (cm)	Hmotnost (kg)	Celková délka (cm)	Hmotnost (kg)	Celková délka (cm)	Hmotnost (kg)
40	1,07	51	2,35	70	6,56
41	1,16	52	2,50	75	8,20
42	1,25	53	2,66	80	10,10
43	1,35	54	2,83	90	14,79
44	1,46	55	3,00		
45	1,57	56	3,18		
46	1,68	57	3,37		
47	1,81	58	3,57		
48	1,93	59	3,77		
49	2,07	60	3,98		
50	2,21	65	5,16		

Lipan podhorní (<i>Thymallus thymallus</i>)					
Celková délka (cm)	Hmotnost (kg)	Celková délka (cm)	Hmotnost (kg)	Celková délka (cm)	Hmotnost (kg)
30	0,21	37	0,39	44	0,67
31	0,23	38	0,43	45	0,72
32	0,25	39	0,46	46	0,77
33	0,28	40	0,50	47	0,82
34	0,30	41	0,54	50	1,00
35	0,33	42	0,58	55	1,34
36	0,36	43	0,62		

Pomocné údaje

Lín obecný (<i>Tinca tinca</i>)					
Celková délka (cm)	Hmotnost (kg)	Celková délka (cm)	Hmotnost (kg)	Celková délka (cm)	Hmotnost (kg)
30	0,21	37	0,39	44	0,67
31	0,23	38	0,43	45	0,72
32	0,25	39	0,46	46	0,77
33	0,28	40	0,50	47	0,82
34	0,30	41	0,54	50	1,00
35	0,33	42	0,58	55	1,34
36	0,36	43	0,62		
36	0,71	49	1,82	68	4,94
38	0,84	50	1,94		

Pstruh duhový (<i>Oncorhynchus mykiss</i>)					
Celková délka (cm)	Hmotnost (kg)	Celková délka (cm)	Hmotnost (kg)	Celková délka (cm)	Hmotnost (kg)
25	0,21	33	0,44	41	0,79
26	0,22	34	0,47	42	0,84
27	0,25	35	0,51	43	0,91
28	0,27	36	0,55	44	0,96
29	0,30	37	0,60	45	1,04
30	0,32	38	0,65	46	1,11
31	0,36	39	0,70	47	1,14
32	0,40	40	0,74	50	1,39

Pstruh obecný f. potoční (*Salmo trutta m. fario*)

Celková délka (cm)	Hmotnost (kg)	Celková délka (cm)	Hmotnost (kg)	Celková délka (cm)	Hmotnost (kg)
25	0,16	33	0,34	41	0,61
26	0,17	34	0,36	42	0,65
27	0,19	35	0,39	43	0,70
28	0,21	36	0,42	44	0,74
29	0,25	37	0,46	45	0,80
30	0,25	38	0,50	46	0,85
31	0,28	39	0,54	47	0,88
32	0,31	40	0,57	50	1,07

Sumec velký (*Silurus glanis*)

Celková délka (cm)	Hmotnost (kg)	Celková délka (cm)	Hmotnost (kg)	Celková délka (cm)	Hmotnost (kg)
70	2,25	110	8,80	180	38,89
75	2,77	120	11,44	190	45,78
80	3,37	130	14,57	200	53,44
85	4,04	140	18,22	210	61,92
90	4,80	150	22,43	220	71,25
95	5,56	160	27,26	230	81,48
100	6,60	170	32,73	240	92,64

Pomocné údaje

Štika obecná (<i>Esox lucius</i>)					
Celková délka (cm)	Hmotnost (kg)	Celková délka (cm)	Hmotnost (kg)	Celková délka (cm)	Hmotnost (kg)
50	0,86	58	1,37	85	4,50
51	0,91	59	1,44	90	5,37
52	0,97	60	1,52	95	6,36
53	1,03	61	1,60	100	7,46
54	1,09	65	1,95	110	10,04
55	1,16	70	2,45	120	13,17
56	1,22	75	3,04		
57	1,29	80	3,72		



ZKRATKY NÁZVŮ RYB

Název ryby	Zkratka
amur bílý	Ab
bolen dravý	Bo
candát obecný	Ca
candát východní	Cv
cejn velký	C
cejn perleťový	Cp
cejn siný	Cs
cejnek malý	Cm
hlavátka obecná	H
hlaváč černoústý	Hč
hořavka duhová	Hd
hrouzek obecný	Ho
jelec jesen	Jj
jelec proudník	Jp
jelec tloušť	Tl
jeseter	J
kapr obecný	K
karas obecný	Ka
karas stříbřitý	Ks
koljuška tříostná	Kt
lín obecný	L
lipan podhorní	Li
losos obecný	Lo
mník jednovousý	Mn



Zkratky názvů ryb

mřenka mramorovaná	Mr
ostroretka stěhovavá	O
okoun říční	Oř
okounek pstruhový	Op
ouklej obecná	Oo
parma obecná	Pa
perlín ostrobřichý	Pn
plotice obecná	Pl
podoustev říční	Př
pstruh duhový	Pd
pstruh obecný	Po
siven americký	Si
síh peleď	Pe
síh maréna	Ma
střevle potoční	St
sumec velký	Su
sumeček americký	Sam
štika obecná	Š
tolstolobik bílý	Tb
tolstolobik pestrý	Tp
úhoř říční	Ú



Metodické pokyny a informace

METODICKÝ POKYN PRO ZÁPIS DOCHÁZKY A ÚLOVKŮ V POVOLENCE K LOVU

Evidence docházek a úlovků (oddíl II povolenky k lovu)

Před zahájením lovu ryb je osoba provádějící lov povinna zapsat nesmazatelným způsobem do Evidence docházky a úlovků datum lovu a číslo rybářského revíru (případně podrevíru) nebo vodní plochy.

Číslo rybářského revíru a vodní plochy uvedené v soupisu revírů (šestimístné nebo osmimístné) se zapisuje do sloupce „Číslo revíru“. Pokud lovící provádí lov na podrevíru, který má stanovené číslo, musí kromě čísla revíru zapsat ve sloupci „Podrevír“ i číslo tohoto podrevíru.

V případě, že rybář loví v jednom dni na revíru i na jeho podrevíru, musí do Evidence docházky a úlovků zapsat docházku jak na revír, tak v samostatném řádku i na jeho podrevír.

Pokud lovící přeruší lov, nemusí v případě opětovného zahájení lovu na stejném revíru (případně podrevíru) nebo vodní ploše v jednom dni znovu zapisovat docházku (datum lovu a číslo revíru).

Přisvojené ryby osoba provádějící lov zapisuje nesmazatelným způsobem do povolenky k lovu, do které uvede datum, číslo revíru, druh ryby, její délku a hmotnost. Přisvojené druhy ryb (kapr, amur, štika, candát, bolen, sumec, lipan, siven, hlavatka, pstruh obecný, pstruh duhový). zapisuje osoba provádějící lov bezprostředně po jejich ulovení samostatně na jeden řádek. V případě přisvojení ostatních druhů ryb zapisuje osoba provádějící lov bezprostředně po ulovení pouze druh ryby; počet kusů a celkovou hmotnost zapisuje po skončení nebo přerušení lovu před odchodem od vody.

Pokud si osoba provádějící lov nepřivlastní v daném revíru nebo na vodní ploše v daném kalendářním dnu žádnou ulovenou rybu, je povinna proškrtnout vodorovnou čarou nesmazatelným způsobem v oddílu II povolenky k lovu (Evidence docházky a úlovků) příslušný řádek nejpozději před zahájením lovu v jiném revíru nebo na jiné vodní ploše nebo v dalším dnu.

Příklad:

Revír 411 042 Kouřimka 1

Na revíru rybář nic neulovil, proto přešel na podrevír tohoto revíru – nádrž č. 1 Poboří, kde ulovil kapra (45 cm, hmotnost 1,6 kg), kapra (50 cm,



Metod. pokyny a informace

hmotnost 2,3 kg) a 4 ks cejna (hmotnost 1,5 kg). V **Evidenci docházky a úlovků** to bude zapsáno následovně:

Datum	Číslo revíru	Podrevír	Druh	ks	kg	cm
20. 6.	411 042	_____	_____	_____	_____	_____
20. 6.	411 042	1	kapr	1	1,6	45
20. 6.	411 042	1	kapr	1	2,3	50
20. 6.	411 042	1	cejn	4	1,5	

Postup v případě vyplnění všech řádků v povolence k lovu (úlovkovém lístku)

Pokud držitel povolenky k lovu vyplní všechny řádky v Evidenci docházek a úlovků, může si bezplatně vyžádat u příslušné MO ČRS nový úlovkový lístek.

Tento nový úlovkový lístek označí tak, aby se dal jednoznačně přiřadit k již vydané povolence k lovu. Označením je míněno vypsání údajů v oddílu I povolenky k lovu (doba platnosti, jméno, příjmení, titul držitele, datum narození, adresa místa pobytu, člen MO ČRS) a vypsání čísla povolenky v místě pro nalepení povolenky. Jako číslo povolenky se vypíše číslo uvedené na nalepovací části vydané povolenky s uvedením, že se jedná o přílohu k vydané povolence k lovu. Příklad: Příloha č. 1 k povolence k lovu ryb č. 82111 24 00001.

METODICKÝ NÁVOD PRO POSTUP PŘI ZJIŠTĚNÍ HAVÁRIE JAKOSTI VODY

Havárie (§ 40 zákona č. 254/2001 Sb., o vodách)

- (1) Havárií je mimořádné závažné zhoršení nebo mimořádné závažné ohrožení jakosti povrchových nebo podzemních vod.
- (2) Za havárii se vždy považují případy závažného zhoršení nebo mimořádného ohrožení jakosti povrchových nebo podzemních vod ropnými látkami, zvláště nebezpečnými látkami, popřípadě radioaktivními zářiči a radioaktivními odpady, nebo dojde-li ke zhoršení nebo ohrožení jakosti povrchových nebo podzemních vod v chráněných oblastech přirozené akumulace vod nebo v ochranných pásmech vodních zdrojů.
- (3) Dále se za havárii považují případy technických poruch a závad zařízení k zachycování, skladování, dopravě a odkládání látek uvedených v odstavci 2, pokud takovému vniknutí předcházejí.

Povinnosti při havárii (§ 41 zákona č. 254/2001 Sb., o vodách)

- (1) Ten, kdo způsobil havárii (dále jen „původce havárie“), je povinen činit bezprostřední opatření k odstraňování příčin a následků havárie. Přitom se řídí havarijním plánem, popřípadě pokyny vodoprávního úřadu a České inspekce životního prostředí.
- (2) Kdo způsobil nebo zjistí havárii, je povinen ji neprodleně hlásit Hasičskému záchrannému sboru České republiky nebo jednotkám požární ochrany nebo Policii České republiky, případně správci povodí.
- (3) Hasičský záchranný sbor České republiky, Policie České republiky a správce povodí jsou povinni neprodleně informovat o jim nahlášené havárii příslušný vodoprávní úřad a Českou inspekci životního prostředí, která bude o havárii, k níž došlo v ochranných pásmech přírodních léčivých zdrojů a zdrojů přírodních minerálních vod a na povrchových vodách využívaných podle § 34, informovat též Ministerstvo zdravotnictví. Řízení prací při zneškodňování havárií přísluší vodoprávnímu úřadu, který o havárii neprodleně informuje správce povodí.
- (4) Dojde-li k havárii mimořádného rozsahu, která může závažným způsobem ohrozit životy nebo zdraví lidí nebo způsobit značné škody na majetku, platí při zabraňování škodlivým následkům havárie přiměřeně ustanovení o ochraně před povodněmi.
- (5) Původce havárie je povinen na výzvu orgánů uvedených v odstavci 3 při provádění opatření při odstraňování příčin a následků havárie s těmito orgány spolupracovat.

Metod. pokyny a informace

- (6) Osoby, které se zúčastnily zneškodňování havárie, jsou povinny poskytnout České inspekci životního prostředí potřebné údaje, pokud si jejich poskytnutí vyžádá, a Hasičskému záchrannému sboru České republiky.

Projevy havárie jsou: nezvyklé zbarvení vody, zápach, tvorba usazenin, povlak nebo pěna na hladině, mimořádný úhyn ryb a vodních živočichů.

Postup při zjištění havárie

A. Nahlášení havárie

Havárii na rybářském revíru nebo rybochovném zařízení je povinen nahlásit každý člen ČRS.

Člen ČRS ohlásí havárii Hasičskému záchrannému sboru ČR, České inspekci životního prostředí a příslušnému vodoprávnímu úřadu.

Informaci o havárii by měly dostat také další instituce, jako jsou Policie ČR, příslušný krajský úřad, správce toku. Informován musí být také místně příslušný funkcionář hospodařící MO, který následně informuje příslušný ÚS ČRS.

B. Zajištění vzorků vody a ryb

Odběr vzorků je důležitý z hlediska určení druhu znečištění a případného následného vymáhání škody. Odběry je nutno provádět za přítomnosti úřední osoby, jako jsou orgány Policie ČR nebo zástupci OÚ. Nejsou-li tyto osoby přítomny, je možno využít neúředních svědků, a to minimálně tří (zapsat čísla občanských průkazů). Tito svědci svým podpisem potvrdí, že zápisy uvedené v protokolu odpovídají pravdě. Je-li znám potenciální původce havárie, je dobré přizvat i jeho.

Odběr vzorků vody a sedimentů

Vzorky vody se odeberou nad zdrojem znečištění, ze zdroje(ů) předpokládaného znečištění, pod zdrojem znečištění, z místa největšího hynutí ryb, níže po proudu pod místem největšího hynutí. Odběr nad místem největšího projevu znečištění podmiňuje úspěšné soudní vymáhání škody. Je-li v ohroženém úseku více možných znečišťovatelů, jejichž účinky znečištění se mohou kombinovat, je třeba odebrat vzorky ze všech těchto zdrojů. Zvláštní pozornost je třeba věnovat tam, kde více znečišťovatelů vypouští odpady do společného odtoku a z něho teprve dochází k vyústění do poškozeného toku.

Vzorky je nutno odebírat do čistých skleněných litrových lahví, nejlépe se zabroušenou zátkou. V krajním případě lze použít i plastovou láhev.

Před odběrem je ještě nutné láhve nejméně 3× vypláchnout odebíranou vodou. Vodu nabere až po okraj, aby nevznikla vzduchová bublina. Láhev je nutno vhodným způsobem zapečetit (lepicí páska) a nesmazatelným písmem popsat (číslo vzorku, datum a hodina odběru).

V případě potřeby odběru sedimentů, odeberou se v místě největšího hnutí. Vytvoří se směsný vzorek z několika odběrů. Vzorek sedimentů o hmotnosti 2 kg se odebere do láhve se širokým hrdlem. Případný vzorek nánosů a usazenin o hmotnosti 1 kg ukládáme do láhve se širokým hrdlem. Přímou na místě je potřeba provést také rozbor vody, a to konkrétně vlastností, které by se v průběhu přepravy mohly změnit (teplota vody, pH, O₂).

Vzorky je nutno neprodleně a co nejrychleji dopravit do akreditovaných laboratoří. Nelze-li přepravu vzorků provést okamžitě, je třeba vzorky uložit do chladničky (+4 až -1 °C) a doručit je nejpozději druhý den.

Odběr vzorků ryb

Odebírají se ryby uhynulé a pokud je to možné i ryby živé. Odebírají se všechny věkové kategorie a druhy ryb (min. 5 ks od každého druhu). Uhynulé ryby se nekonzervují, nebalí se do novin apod., ale do pergamenového papíru. Vzorky ryb zásadně nemrazíme. Do protokolu a situačního nákresu se zaznamenají podrobnosti o odběru těchto vzorků.

C. Protokol a situační nákres

Jak již bylo zmíněno výše, o události a místním šetření se sepíše protokol, v kterém bude zaznamenáno: datum a hodina zjištění havárie, seznam účastníků místního šetření, odhad velikosti postiženého úseku, druhy a věkové kategorie postižených ryb, odhad počtu uhynulých a zasažených kusů, výsledky rozboru vody na místě. Důležité je také zaznamenat chování ryb, klimatické podmínky a stav vodní plochy v daný den (zápach, povlak hladiny, teplota vzduchu, počasí apod.). Do protokolu je také nutné zaznamenat počet odebraných vzorků vody a ryb (včetně druhu a věkové kategorie) a také místa odběru. Protokol na závěr podepíší všichni přítomní zástupci přizvaných organizací. Přílohou protokolu je situační nákres postižené vodní plochy se všemi přítoky, které by mohly být zdrojem znečištění, a možné zdroje znečištění. Do situačního nákresu budou zakreslena také místa odběru jednotlivých vzorků. Protokol i situační nákres bude přiložen ke vzorkům vody, sedimentů i ryb zasílaným do laboratoří. Jsou to důležité informace pro stanovení příčin havárie a jejího původu.

2025

Leden

St	Čt	Pá	So	Ne	Po	Út	St	Čt	Pá	So	Ne	Po	Út	St	Čt	Pá	So	Ne	Po	Út	St	Čt	Pá	So	Ne	Po	Út	St	Čt	Pá
1	2	3	4	5	6	7	8	9	10	11	12	13	14	15	16	17	18	19	20	21	22	23	24	25	26	27	28	29	30	31

Únor

So	Ne	Po	Út	St	Čt	Pá	So	Ne	Po	Út	St	Čt	Pá	So	Ne	Po	Út	St	Čt	Pá	So	Ne	Po	Út	St	Čt	Pá
1	2	3	4	5	6	7	8	9	10	11	12	13	14	15	16	17	18	19	20	21	22	23	24	25	26	27	28

Březen

So	Ne	Po	Út	St	Čt	Pá	So	Ne	Po	Út	St	Čt	Pá	So	Ne	Po	Út	St	Čt	Pá	So	Ne	Po	Út	St	Čt	Pá	So	Ne	Po
1	2	3	4	5	6	7	8	9	10	11	12	13	14	15	16	17	18	19	20	21	22	23	24	25	26	27	28	29	30	31

Duben

Út	St	Čt	Pá	So	Ne	Po	Út	St	Čt	Pá	So	Ne	Po	Út	St	Čt	Pá	So	Ne	Po	Út	St	Čt	Pá	So	Ne	Po	Út	St
1	2	3	4	5	6	7	8	9	10	11	12	13	14	15	16	17	18	19	20	21	22	23	24	25	26	27	28	29	30

Květen

Čt	Pá	So	Ne	Po	Út	St	Čt	Pá	So	Ne	Po	Út	St	Čt	Pá	So	Ne	Po	Út	St	Čt	Pá	So	Ne	Po	Út	St	Čt	Pá	So
1	2	3	4	5	6	7	8	9	10	11	12	13	14	15	16	17	18	19	20	21	22	23	24	25	26	27	28	29	30	31

Červen

Ne	Po	Út	St	Čt	Pá	So	Ne	Po	Út	St	Čt	Pá	So	Ne	Po	Út	St	Čt	Pá	So	Ne	Po	Út	St	Čt	Pá	So	Ne	Po
1	2	3	4	5	6	7	8	9	10	11	12	13	14	15	16	17	18	19	20	21	22	23	24	25	26	27	28	29	30

Červenec

Út	St	Čt	Pá	So	Ne	Po	Út	St	Čt	Pá	So	Ne	Po	Út	St	Čt	Pá	So	Ne	Po	Út	St	Čt	Pá	So	Ne	Po	Út	St	Čt
1	2	3	4	5	6	7	8	9	10	11	12	13	14	15	16	17	18	19	20	21	22	23	24	25	26	27	28	29	30	31

Srpen

Pá	So	Ne	Po	Út	St	Čt	Pá	So	Ne	Po	Út	St	Čt	Pá	So	Ne	Po	Út	St	Čt	Pá	So	Ne	Po	Út	St	Čt	Pá	So	Ne
1	2	3	4	5	6	7	8	9	10	11	12	13	14	15	16	17	18	19	20	21	22	23	24	25	26	27	28	29	30	31

Září

Po	Út	St	Čt	Pá	So	Ne	Po	Út	St	Čt	Pá	So	Ne	Po	Út	St	Čt	Pá	So	Ne	Po	Út	St	Čt	Pá	So	Ne	Po	Út
1	2	3	4	5	6	7	8	9	10	11	12	13	14	15	16	17	18	19	20	21	22	23	24	25	26	27	28	29	30

Říjen

St	Čt	Pá	So	Ne	Po	Út	St	Čt	Pá	So	Ne	Po	Út	St	Čt	Pá	So	Ne	Po	Út	St	Čt	Pá	So	Ne	Po	Út	St	Čt	Pá
1	2	3	4	5	6	7	8	9	10	11	12	13	14	15	16	17	18	19	20	21	22	23	24	25	26	27	28	29	30	31

Listopad

So	Ne	Po	Út	St	Čt	Pá	So	Ne	Po	Út	St	Čt	Pá	So	Ne	Po	Út	St	Čt	Pá	So	Ne	Po	Út	St	Čt	Pá	So	Ne
1	2	3	4	5	6	7	8	9	10	11	12	13	14	15	16	17	18	19	20	21	22	23	24	25	26	27	28	29	30

Prosinec

Po	Út	St	Čt	Pá	So	Ne	Po	Út	St	Čt	Pá	So	Ne	Po	Út	St	Čt	Pá	So	Ne	Po	Út	St	Čt	Pá	So	Ne	Po	Út	St
1	2	3	4	5	6	7	8	9	10	11	12	13	14	15	16	17	18	19	20	21	22	23	24	25	26	27	28	29	30	31

2026

Leden

Čt	Pá	So	Ne	Po	Út	St	Čt	Pá	So	Ne	Po	Út	St	Čt	Pá	So	Ne	Po	Út	St	Čt	Pá	So							
1	2	3	4	5	6	7	8	9	10	11	12	13	14	15	16	17	18	19	20	21	22	23	24	25	26	27	28	29	30	31

Únor

Ne	Po	Út	St	Čt	Pá	So	Ne	Po	Út	St	Čt	Pá	So	Ne	Po	Út	St	Čt	Pá	So							
1	2	3	4	5	6	7	8	9	10	11	12	13	14	15	16	17	18	19	20	21	22	23	24	25	26	27	28

Březen

Ne	Po	Út	St	Čt	Pá	So	Ne	Po	Út	St	Čt	Pá	So	Ne	Po	Út	St	Čt	Pá	So	Ne	Po	Út							
1	2	3	4	5	6	7	8	9	10	11	12	13	14	15	16	17	18	19	20	21	22	23	24	25	26	27	28	29	30	31

Duben

St	Čt	Pá	So	Ne	Po	Út	St	Čt	Pá	So	Ne	Po	Út	St	Čt	Pá	So	Ne	Po	Út	St	Čt	Pá	So	Ne	Po	Út	St	Čt
1	2	3	4	5	6	7	8	9	10	11	12	13	14	15	16	17	18	19	20	21	22	23	24	25	26	27	28	29	30

Květen

Pá	So	Ne	Po	Út	St	Čt	Pá	So	Ne	Po	Út	St	Čt	Pá	So	Ne	Po	Út	St	Čt	Pá	So	Ne	Po	Út	St	Čt	Pá	So	Ne
1	2	3	4	5	6	7	8	9	10	11	12	13	14	15	16	17	18	19	20	21	22	23	24	25	26	27	28	29	30	31

Červen

Po	Út	St	Čt	Pá	So	Ne	Po	Út	St	Čt	Pá	So	Ne	Po	Út	St	Čt	Pá	So	Ne	Po	Út							
1	2	3	4	5	6	7	8	9	10	11	12	13	14	15	16	17	18	19	20	21	22	23	24	25	26	27	28	29	30

Červenec

St	Čt	Pá	So	Ne	Po	Út	St	Čt	Pá	So	Ne	Po	Út	St	Čt	Pá	So	Ne	Po	Út	St	Čt	Pá	So	Ne	Po	Út	St	Čt	Pá
1	2	3	4	5	6	7	8	9	10	11	12	13	14	15	16	17	18	19	20	21	22	23	24	25	26	27	28	29	30	31

Srpen

So	Ne	Po	Út	St	Čt	Pá	So	Ne	Po	Út	St	Čt	Pá	So	Ne	Po	Út	St	Čt	Pá	So	Ne	Po	Út	St	Čt	Pá	So	Ne	Po
1	2	3	4	5	6	7	8	9	10	11	12	13	14	15	16	17	18	19	20	21	22	23	24	25	26	27	28	29	30	31

Září

Út	St	Čt	Pá	So	Ne	Po	Út	St	Čt	Pá	So	Ne	Po	Út	St	Čt	Pá	So	Ne	Po	Út	St	Čt	Pá	So	Ne	Po	Út	St
1	2	3	4	5	6	7	8	9	10	11	12	13	14	15	16	17	18	19	20	21	22	23	24	25	26	27	28	29	30

Říjen

Čt	Pá	So	Ne	Po	Út	St	Čt	Pá	So	Ne	Po	Út	St	Čt	Pá	So	Ne	Po	Út	St	Čt	Pá	So	Ne	Po	Út	St	Čt	Pá	So
1	2	3	4	5	6	7	8	9	10	11	12	13	14	15	16	17	18	19	20	21	22	23	24	25	26	27	28	29	30	31

Listopad

Ne	Po	Út	St	Čt	Pá	So	Ne	Po	Út	St	Čt	Pá	So	Ne	Po	Út	St	Čt	Pá	So	Ne	Po	Út	St	Čt	Pá	So	Ne	Po
1	2	3	4	5	6	7	8	9	10	11	12	13	14	15	16	17	18	19	20	21	22	23	24	25	26	27	28	29	30

Prosinec

Út	St	Čt	Pá	So	Ne	Po	Út	St	Čt	Pá	So	Ne	Po	Út	St	Čt	Pá	So	Ne	Po	Út	St	Čt	Pá	So	Ne	Po	Út	St	Čt
1	2	3	4	5	6	7	8	9	10	11	12	13	14	15	16	17	18	19	20	21	22	23	24	25	26	27	28	29	30	31



Poznámky:





Poznámky:





Poznámky:



Vážení rybáři, víte, že do nového rybářského informačního systému RIS máte přístup i vy?

Proč stojí za to ho využívat?

Snadná registrace

Vytvoření účtu zabere 3 minuty. Propojení s členskou kartou zajistí jednoduchá aktivace.

Členská sekce

Kompletní přehled povolenek, úlovků, docházek, účasti na brigádách, platebních dokladů a mnoho dalšího.

Podrobné informace o revírech

Míry, hájení nebo konání závodů? Podrobné mapy s body zájmu? Statistiky? Více informací o revírech než dříve!

Platby přes portál!

Řadu věcí může rybář uhradit prostřednictvím portálu kartou - mimo jiné i členskou známku, zápisné...

Přihlášky a převodky online

Přestěhovali jste se? Převodku do jiné MO si můžete podat z pohodlí domova. Nejste členem? Přihlášku můžete podat taky!

Oznámení, notifikace, zprávy

Ziskávejte informace o důležitých událostech – od končící platnosti povolenky po pozvánku na členskou schůzi.

Je toho samozřejmě mnohem víc! Přesvědčte se sami na:

www.RYBSVAZ.cz

PRODEJ - SERVIS

LESNÍ A ZAHRADNÍ TECHNIKY

Pavel Velíšek

Husqvarna – AL-KO – Stiga – OREGON – VARI – Honda

Prodej a servis zahradní techniky od prověřených výrobců. Zahradní technika Velíšek nabízí veškeré zahradní nářadí a stroje, které potřebujete pro **údržbu vaší zahrady**. Nedílnou součástí je záruční a pozáruční servis.



- ➔ Prodej a servis lesní a zahradní techniky
- ➔ Ostření řetězů a kotoučových pil
- ➔ Agroslužby
- ➔ Rizikové kácení

 **Husqvarna**

AUTORIZOVANÝ PRODEJCE

Pavel Velíšek
U Sokolovny 556
Nepomuk 335 01


pondělí – pátek
8:00 – 16:00

Tel. na prodejnu: +420 371 591 635
E-mail: pavelvelisek@email.cz
IČO: 04332121



FISHING SHOP
Rybářské potřeby **Navrátilová**

Nabízíme Vám kompletní sortiment rybářských potřeb,
...vše pro rybáře... vybavení pro camping a různé doplňky
včetně živých nástrah



Verkauf von
...alles für Angler...

Anglerbedarf und Angelausstattung
ausgestattet für Camping und verschiedenes Zubehör
Verkauf von Angelschienen

Mo - Fr: 9-12 13-17 | Sa: 9-12
ADRESSE: Komenského 14, 350 02 EGER | HANDY: +420 774 753 555

Предлагаем вам

полный сортимент товаров для рыбалки

**Все для рыбаков. Снаряжение для
кемпинга и другие аксессуары**

В том числе живые приманки

Mo - Fr: 9-12 13-17 | Sa: 9-12
ADDRESS: Komenského 14, 350 02 CHEB | PHONE: +420 774 753 555



GPS:
50°4'39,281"N
12°22'23,148"E

Po - Pá: 9-12 13-17 | So: 9-12
RYBÁŘSKÉ POTŘEBY - Barbora Navrátilová
Komenského 14, 350 02 CHEB | TEL.: +420 774 753 555 | EMAIL: b-navratilova@seznam.cz



KDYŽ

RYBÁŘINA TAK UHABAKUKA.CZ

**600.000
KUSŮ ZBOŽÍ SKLADEM
DO 16.00 OKAMŽITÁ EXPEDICE
NEJVĚTŠÍ PRODEJNÍ PLOCHA V ČR
NEJVĚTŠÍ SÍŤ KAMENNÝCH PRODEJEN**

**KAPRAŘSKÁ SPECIÁLKA
BOLEVECKÁ 11, PLZEŇ**

**DALŠÍ NAŠE PRODEJNY: PLZEŇ ROUDNÁ,
BEROUN, ROKYCANY, DOMAŽLICE**

