



ЧЕШСКИЙ РЫБОЛОВНЫЙ СОЮЗ
Западочешское территориальное общество



РЫБОЛОВНЫЙ УСТАВ И СПИСОК РЫБОЛОВНЫХ ХОЗЯЙСТВ

для обладателей лицензии
на форелевых и нефорелевых хозяйствах
Действующий в 2023 и 2024 гг.

Раздел III Лицензии на ловлю рыбы



FISH N G SHOP
Rybářské potřeby Navrátilová

Nabízíme Vám kompletní sortiment rybářských potřeb,
...vše pro rybáře... vybavení pro camping a různé doplňky
včetně živých nástrah



Verkauf von
...alles für Angler...

Anglerbedarf und Angelausstattung
ausgestattet für Camping und verschiedenes Zubehör

Mo - Fr: 9-12 13-17 | Sa: 9-12
Verkauf von Angelschienen
ADRESE: Komenského 14, 350 02 CHER | HANDY: +420 774 753 555

Предлагаем вам

полный сортимент товаров для рыбалки

Все для рыбаков. Снаряжение для
кемпинга и другие аксессуары

В том числе живые приманки

Mo - Fr: 9-12 13-17 | Sa: 9-12
ADDRESS: Komenského 14, 350 02 CHER | PHONE: +420 774 753 555



GPS:
50°4'39,261"N
12°22'23,149"E

Po - Pá: 9-12 13-17 | So: 9-12
RYBÁŘSKÉ POTŘEBY - Barbora Navrátilová
Komenského 14, 350 02 CHER | TEL.: +420 774 753 555 | EMAIL: b-navratilova@seznam.cz



РЫБОЛОВНЫЙ УСТАВ И СПИСОК РЫБОЛОВНЫХ ХОЗЯЙСТВ

**для обладателей лицензии
на форелевых и нефорелевых
хозяйствах**

Действующий в 2023 и 2024 гг.


**Чешский рыболовный союз, z. s.
Западочешского территориального общества
Tovární 281/5, 301 00 Plzeň; тел.: 377 223 569
e-mail: us@crsplzen.cz; www.crsplzen.cz; DS: zasm3mw**

ВВЕДЕНИЕ

Список хозяйств содержит номер и название хозяйства, наименование пользователя хозяйства или организации, ответственной за управление, длину в километрах (у рек) и площадь в гектарах, а также установленные границы и местоположение хозяйства (кроме того, с использованием GPS-координат), или детальную спецификацию водных ресурсов, которые относятся к хозяйству, а также определение охраняемых рыбных мест. Каждый владелец разрешения обязан перед началом рыбной ловли ознакомиться с описанием рыболовного хозяйства.

Настоящие Рыболовный устав и список рыболовных хозяйств соответствуют состоянию на 1. 10. 2022 г. Любые последующие изменения не указаны.

Обозначение рыболовных хозяйств, подходящих для людей с ограниченными возможностями

С 2012 года у некоторых рыболовных хозяйств появился символ инвалидной коляски . Этот символ указывает на то, что это хозяйство пригодно для рыбалки людей с ограниченными возможностями. Эти места находятся непосредственно в соответствующих хозяйствах, они обозначены символом инвалидной коляски и надписью „MÍSTO VHODNÉ PRO HANDICAPOVANÉ RYBÁŘE“. **Они не являются отведенными местами, а только информируют о пригодности места для рыбалки людей с ограниченными возможностями с точки зрения его характера, подъездных путей и парковки.** То есть, если приедет рыбак с ограниченными возможностями на такое место, уже занятое другим рыбаком, он может только попросить освободить данное место (в рамках приличия). Освобождение места ни в коем случае нельзя требовать, ссылаясь на обозначение в списке хозяйств, веб-сайте или на знак.

О рыболовных хозяйствах, которые будут отмечены знаком инвалидной коляски, вы можете узнать более подробную информацию на веб-сайте www.gybsvaz.cz

Обзор основных положений Закона № 99/2004 и постановления № 197/2004, с последующими изменениями и подробными условиями для осуществления прав на рыбную ловлю

I. Ловля рыбы

§ 13 статьи 1, 7 и 9 закона № 99/2004 СЗ

- (1) Ловля рыбы и других водных живых ресурсов может осуществляться в рыболовных водоемах, как правило ловом на удочку или же другим способом, разрешенным компетентными органами Союза рыболовов; один правомочный рыбак может производить ловлю рыб в водоемах максимально двумя удищами.
- (7) Во время рыбалки на рыболовных водоемах рыбак обязан иметь при себе членский билет Союза рыболовов, разрешение на отлов (именную разовую лицензию), если рыбак не является хозяином данного водного ресурса. В некоторых случаях необходимо иметь документ о выдаче исключительного разрешения на отлов согласно статье 4 или 5 § 13 закона № 99/2004 СЗ и по требованию эти документы необходимо предъявить патрулю рыбной инспекции, заведующему рыбным хозяйством, или его заместителю, а также лицам уполномоченным компетентными органами Союза рыболовов или органами полиции Чешской республики.
- (9) Лицо, производящее ловлю рыб, обязано в разрешении на отлов поставить дату рыбалки, название или номер водоема, где производится ловля рыб, а также записать точное количество, название видов пойманных рыб и их вес.

§ 3 статьи 2 норматива № 197/2004 СЗ

- (2) В смысле данного норматива рыба хариус европейский (*Thymallus thymallus*) относится к семейству лососевых рыб.

II. Способ измерения длины рыб и наименьшие допустимые размеры выбранных видов рыб в рыболовных водоемах

§ 11 норматива № 197/2004 свода законов

- (1) Длина рыбы определяется путем измерения от вершины рыла (при закрытом рте) до конца хвостового плавника.
- (2) Наименьшие допустимые размеры (длина) отдельных видов рыб в рыболовных водоемах, за исключением мест обитания форели:

а) Жерех хищный (<i>Aspius aspius</i>)	40 см,
б) Судак европейский (<i>Sander lucioperca</i>)	45 см,
в) Лосось дунайский (<i>Hucho hucho</i>)	65 см,
г) Язь елец (<i>Leuciscus idus</i>)	25 см,
д) Голавль (<i>Squalius cephalus</i>)	25 см,
е) Стерлядь сибирская (<i>Acipenser ruthenus</i>)	30 см,
ж) Карп (<i>Cyprinus carpio</i>)	40 см,
з) Линь (<i>Tinca tinca</i>)	20 см,
и) Хариус европейский (<i>Thymallus thymallus</i>)	30 см,
к) Подуст (<i>Chondrostoma nasus</i>)	30 см,
л) Усач обыкновенный (<i>Barbus barbus</i>)	40 см,
м) Рыбец обыкновенный, сырть (<i>Vimba vimba</i>)	25 см,
н) Радужная форель (<i>Oncorhynchus mykiss</i>)	25 см,
о) Кумжа или морская форель (<i>Salmo trutta</i>)	25 см,
п) Голец американский (<i>Salvelinus fontinalis</i>)	25 см,
р) Сом обыкновенный (<i>Silurus glanis</i>)	70 см,
с) Щука (<i>Esox lucius</i>)	50 см,
т) Угорь речной (<i>Anguilla anguilla</i>)	50 см,
у) Налим обыкновенный (<i>Lota lota</i>)	30 см,
ф) Лосось атлантический (<i>Salmo salar</i>)	50 см,
х) Белый Амур (<i>Ctenopharyngodon idella</i>)	50 см*.

* Наименьший допустимый размер амура белого не является частью норматива № 197/2004 СЗ, данные взяты из более подробных условий реализации прав рыболова на водоемах Чешской Республики согласно § 13 статьи 9 закона № 99/2004 Сб.

- (3) Наименьшие допустимые нормы длины отдельных видов рыб в рыболовных водоемах, являющихся местами обитания форели:

а) Лосось дунайский (<i>Hucho hucho</i>)	65 см,
б) Язь елец (<i>Leuciscus idus</i>)	25 см,
в) Стерлядь сибирская (<i>Acipenser ruthenus</i>)	30 см,
г) Карп (<i>Cyprinus carpio</i>)	40 см,

д) Линь (<i>Tinca tinca</i>)	20 см,
е) Хариус европейский (<i>Thymallus thymallus</i>)	30 см,
ж) Подуст (<i>Chondrostoma nasus</i>)	30 см,
з) Усач обыкновенный (<i>Barbus barbus</i>)	40 см,
и) Рыбец обыкновенный, сырть (<i>Vimba vimba</i>)	25 см,
к) Радужная форель (<i>Oncorhynchus mykiss</i>)	25 см,
л) Кумжа или морская форель (<i>Salmo trutta</i>)	25 см,
м) Голец американский (<i>Salvelinus fontinalis</i>)	25 см,
н) Налим обыкновенный (<i>Lota lota</i>)	30 см,
о) Лосось атлантический (<i>Salmo salar</i>)	50 см,
п) Угорь речной (<i>Anguilla anguilla</i>)	50 см,
р) Белый Амур (<i>Ctenopharyngodon idella</i>)	50 см*.

* Наименьший допустимый размер амура белого не является частью норматива № 197/2004 СЗ, данные взяты из более подробных условий реализации прав рыболова на водоемах Чешской Республики согласно § 13 статьи 9 закона № 99/2004 Сб.

III. Время суток в календарном году, отведенное для отлова рыб, на водоемах с разрешенным отловом

§ 3 норматива № 197/2004 св. Законов

(1) Время суток, отведенное для отлова рыб в местах обитания форели:

а) январь, февраль	от 7 до 17 часов,
б) март	от 6 до 18 часов,
в) апрель	от 6 до 20 часов,
г) май	от 6 до 21 часа,
д) июнь, июль	от 5 до 22 часов,
е) август	от 6 до 22 часов,
ж) сентябрь	от 7 до 20 часов,
з) октябрь	от 7 до 19 часов,
и) ноябрь, декабрь	от 7 до 17 часов.

(2) Время суток, отведенное для отлова рыб во всех водоемах, за исключением мест обитания форели:

а) в апреле, мае, июне, июле, августе, сентябре	с 4 до 24 часов,
б) в октябре, ноябре, декабре, январе, феврале, марте	с 5 до 22 часов.

IV. Время года, запрещенное для отлова отдельных видов рыб, с целью их охраны

§ 13 норматива № 197/2004 СЗ

- (1) С 1. января по 15. апреля, а также с 1. декабря по 31. декабря в форельном ареале рыбной ловли все виды рыб защищены.
- (2) **От 1 сентября до 15 апреля во всех водоемах охраняются:**
- а) Кумжа или морская форель (*Salmo trutta*),
 - б) Лосось атлантический (*Salmo salar*).
- (3) **От 16 марта до 15 июня**
- а) **во всех рыболовных водоемах охраняются:**
 - 1. Подуст (*Chondrostoma nasus*),
 - 2. Усач обыкновенный (*Barbus barbus*),
 - 3. Усач пелопонесский (*Barbus petenyi*),
 - 4. Рыбец обыкновенный, сырть (*Vimba vimba*),
 - 5. Осетр, белуга (род *Acipenser*, род *Huso*),
 - б) **во всех водоемах, кроме мест обитания форели охраняются:**
 - 1. Язь елец (*Leuciscus idus*),
 - 2. Голавль (*Squalius cephalus*).
- (4) **От 1 января до 15 июня во всех водоемах, кроме мест обитания форели охраняются:**
- а) Жерех хищный (*Aspius aspius*),
 - б) Судак европейский (*Sander lucioperca*),
 - в) Насест (*Perca fluviatilis*),
 - г) Сом обыкновенный (*Silurus glanis*),
 - д) Щука (*Esox lucius*).
- (5) **От 1 декабря до 15 июня во всех водоемах охраняется хариус европейский (*Thymallus thymallus*).**
- (6) **От 1 января до 30 сентября во всех водоемах охраняется лосось дунайский (*Hucho hucho*).**
- (7) **От 1 сентября до 30 ноября во всех водоемах охраняется угорь речной (*Anguilla anguilla*).**
- (8) **От 1 января до 15 марта во всех водоемах охраняется налим обыкновенный (*Lota lota*).**

V. Разрешенные способы отлова рыб, допускаемые технические приспособления к лову и способы их применения в рыболовных водоемах

§ 14 норматива № 197/2004 св. Законов

- (2) Разрешенным способом отлова рыб в рыболовных водоемах является лов удочками всех видов, а именно ловля донной удочкой (донка), ловля рыбы плавом, лов спиннингом на блесну, лов на искусственную наживку, в заброску нахлыстом, ловля с помощью подъемной сети, или другие способы ловли, установленные компетентными рыболовными органами (§ 13 статья 1 закона).
- (3) Разрешенные способы отлова рыб, допускаемые технические приспособления к лову и способы их применения в рыболовных водоемах приведены в приложении № 7.
- (4) Места рыбалки не могут бронироваться или закрепляться за определенными рыбаками. При ловле на удочку с лодки, ее передвижение и причаливание должно производиться так, чтобы без необходимости не мешать другим рыбакам, которые ловят с берега.
- (5) Ловля рыбы на донку, плавом, или ловля с помощью специальной горизонтальной сетки, может производиться только в том случае, когда рыбак находится вблизи удилищ и может с ними при необходимости манипулировать. Запрещается использовать систему самоподсекания.
- (6) Использование плавающих средств при ловле рыбы регламентируется специальными правовыми положениями.

§ 15 норматива № 197/2004 св. Законов

- (1) Пойманная в водоеме рыба, которая
 - а) не достигает наименьшей допустимой нормы длины,
 - б) была выловлена в запрещенный для лова период охраны отдельных видов рыб,
 - в) охраняется законом о специальных предписаниях, должна быть осторожно возвращена обратно в тот водоем, из которого она была выловлена.
- (2) В случае отлова рыбы, которая была специально промаркирована с целью ее научного изучения, необходимо определить ее вид, измерить длину и определить вес. Если же это один из видов рыб, упоминающихся

в § 15, ст. 1, необходимо также засвидетельствовать ее форму, цвет, а при необходимости и номер маркировки, после чего факт отлова рыбы совместно со всеми полученными данными сообщить ответственному за водохранилище лицу, указав при этом дату и время вылова рыбы. Если же пойманная рыба не принадлежит перечисленным в § 15, ст. 1, необходимо записать данные о длине и весе рыбы в свое разрешение на отлов; полученные данные сообщить ответственному за водохранилище лицу, указав при этом дату и время вылова рыбы, и приложить значок маркировки.

§ 16 норматива № 197/2004 св. Законов

- (1) Во всех рыболовных водоемах, кроме мест обитания форели, разрешенными считаются следующие способы отлова рыб:**
 - а) ловля донной удочкой или плавом,
 - б) лов вертикальным или отвесным блеснением в период от 16 июня до 31 декабря,
 - в) лов на искусственную наживку, в заброску нахлыстом, или
 - г) ловля с помощью специальной горизонтальной сетки, может производиться от 16 июня до 31 декабря.
- (2) Во всех рыболовных водоемах, кроме мест обитания форели, дневная норма вылова рыбы на одного рыбака, а то и в случае отлова на разных водоемах, составляет максимально 7 кг рыбы разных видов. В дневном улове может быть максимально два карпа, 2 щуки, 2 судака, 2 жереха, 2 сома или их комбинации. Если во время рыбалки была выловлена рыба, весом которой дневной улов превысил 7 кг, дневная рыбалка на этом заканчивается.
- (3) Если же в рыболовных водоемах помимо мест обитания форели встречаются лососевые рыбы, кроме улова, описанного в пункте 2, может рыбак оставить себе только 3 лососевые рыбы, но только в случае, если общий вес дневного улова не превышает 7 кг. Сиг и пелядь (сырок) не считаются в данном случае лососевыми рыбами.
- (4) Все выловленные за дневную рыбалку рыбы должны быть записаны соответствующим образом в разрешение на отлов, а именно: дата рыбалки, номер водохранилища, виды рыб, их длина и вес. Виды выловленных рыб (указанные в пунктах 2 и 3) записываются рыбаком в разрешение сразу же после их поимки. Остальные виды рыб могут быть записаны в разрешение после окончания или прекращения рыбалки перед уходом с берега.

§ 17 норматива № 197/2004 св. Законов

- (1) В местах обитания форели разрешенными считаются следующие методы рыбалки:**
- а) блеснение от 16 апреля до 31 августа,
 - б) лов на искусственную наживку от 16 апреля до 30 ноября,
 - в) в случае лова других видов рыб, кроме лососевых, разрешенным способом рыбалки также является ловля рыбы на донку или плавом, но только на приманку растительного происхождения.
- (2) Если в водоеме, где обитает форель, рыбак словит щуку, голавля, окуня, сома, жереха или судака, то эта рыба назад в данный водоем не возвращается.
- (3) Если рыбалка производится в водоемах, в которых обитает форель, то норма дневного улова, и в случае отлова рыбы в разных водоемах в один день, составляет максимально 3 штуки лососевых рыб. После отлова 3 лососевых рыб дневная рыбалка заканчивается. Сиг и пелядь (сырок) не считаются в данном случае лососевыми рыбами.
- (4) Из нехищных видов рыб в один день рыбак может отловить максимально 7 кг рыбы, не зависимо от того на скольких водоемах проводилась рыбалка в этот день. Если во время рыбалки была выловлена рыба, весом которой дневной улов превысил 7 кг, дневная рыбалка на этом заканчивается. В дневном улове может быть максимально 2 карпа.
- (5) Все выловленные за дневную рыбалку рыбы должны быть соответствующим образом записаны в разрешение на отлов: дата рыбалки, номер водохранилища, виды рыб, их длина и вес. Виды выловленных рыб (указанные в пунктах 2 и 3) записываются рыбакам в разрешение сразу же после их поимки. Остальные виды рыб могут быть записаны в разрешение после окончания или прекращения рыбалки пред уходом с берега.

VI. Во время рыбалки на рыболовных водоемах запрещается

§ 13 статьи 2 и 3 закона № 99/2004 свода законов

(2) При проведении рыбалки во всех рыболовных водоемах, а также в рыбоводческих прудах запрещается:

- а) применение взрывчатых, отравляющих или одурманивающих веществ,
- б) использование острог всевозможных видов, силков, удочек без удилица, а также вил и рогулей. Запрещается стрелять рыбу, ловить ее веревками, руками или петлей,
- в) использовать к ловле рыбы электрический ток, ловить рыбу подо льдом,
- г) **выпускать обратно в водоем инвазивные неместные виды рыб, которые внесены в список ЕС** (*амурский чебачок (Pseudorasbora parva)*, *обыкновенная солнечная рыба ((Lepomis gibbosus)* и *черный сомик (Ameiurus melas)*),
- д) **использовать инвазивные неместные виды рыб, внесенные в список ЕС в качестве рыбы-наживки.**

(3) На всех рыболовных водоемах запрещается отлов

- а) определенных видов рыб в период их нереста с целью охраны потомства,
- б) определенных видов рыб, которые не достигли максимально допустимой длины, с целью охраны этих видов рыб,
- в) во внеурочное время дня, отведенное к лову в календарном году, с целью охраны поголовья рыб в водоеме,
- г) при помощи каких-либо постоянных приспособлений к отлову, включая сети, которые расположены друг от друга ближе 50 м, а также препятствовать путине по и против течения воды,
- д) с жилых лодок или катеров общественного транспорта, а также со специальных плавающих средств, предназначенных для перевозки материалов,
- е) в судоходных шлюзах,
- ж) в непосредственной близости к плотинам (менее 100 м от тела дамбы),
- з) с автодорожных и железнодорожных мостов,
- и) в местах скопления рыбы по причине низкого уровня воды или в случаях вредных загрязнений, а также в местах сосредоточения большого количества рыбы на зимовку или к размножению, ловить мальков, за исключением случаев специального отлова в целях сохранения отдельных видов рыб или передислокации малька в другие водоемы,
- к) ставными и плавными сетями,
- л) в местах прохода рыбьих косяков, на расстоянии ближе 50 метров выше или ниже по течению от них.

VII. Доступ на рыболовецкие угодья

§ 11 статьи 8 закона № 99/2004 свода законов

Владелец водоема, заведующий рыбным хозяйством и его заместитель, владелец разрешения на отлов рыбы, а также представители рыбнадзора имеют возможность при реализации прав рыбаков вступать на прибрежные территории рыболовческих угодий в случае, если вход на их территорию не запрещен по причине охраны общественных интересов. При нанесении какого-либо ущерба лица, ответственные за это, обязаны его возместить.

VIII. Полномочия патрулей рыбинспекции

§ 16 и 17 закона № 99/2004 свода законов

§ 16

Рыболовный патруль на территории водоемов, предназначенных для рыбной ловли, имеет право:

а) контролировать

1. лиц, производящих отлов рыбы или других водных организмов, на предмет наличия соответствующих разрешений к отлову, а также способы отлова на предмет их соответствия нормам и правилам, установленным в данном законе,
2. у лиц, производящих отлов рыбы или других водных организмов, снасти, содержимое лодки, емкостей или других приспособлений для хранения рыбы, а также улов на предмет соблюдения правил рыбной ловли,
3. лиц, производящих отлов рыбы с помощью электрического тока, на предмет наличия специального разрешения к такому способу отлова от соответствующих органов, а также наличие специального удостоверения, подтверждающего квалификацию данного лица в работе с электрическими приборами при отлове рыб, и сертификата о безопасности работы электрооборудования, приспособленного к рыбной ловле,
4. использование низконапорных плотин, шлюзов, водонапорных сооружений, водоспусков и другого оборудования на предмет соблюдения предписаний и правил по охране реализации прав рыбаков,
5. способы и объем использования водных ресурсов и их качество;

б) требовать

1. от лиц, производящих отлов рыбы или других водных организмов, удостоверения личности, предоставления действительного членского билета рыбака, а также действительного разрешения на отлов,
2. от лица, основательно подозреваемого в совершении нарушения или уголовного преступления в непосредственной близости к рыболовному водоему, предоставления действительного членского билета рыбака, действительного разрешения на отлов или другого документа, уполномочивающего данное лицо к отлову, или документа о приобретении рыбы или других водных организмов,
3. соучастия или помощи от органов полиции Чешской Республики или местных органов полиции, в случае невозможности собственными силами и средствами обеспечить исполнение обязанностей патруля рыбинспекции.

в) задержать

1. разрешение на отлов лицу, нарушившему правила и обязанности, установленные данным законом; задержанное разрешение должно быть не позднее 5 рабочих дней доставлено в выдавшие его органы,
 2. улов, рыболовецкие снасти или инструменты, у лица, которое совершило нарушение или уголовное преступление, или же основательно подозреваемого в этом;
- г) **входить** на земельные угодья, стройки, низконапорные плотины, места прохода рыбы и на другие сооружения при исполнении обязанностей патруля рыбной инспекции в случае такой необходимости, а также в случае необходимости пользоваться подходами к этим объектам;
- д) **устанавливать** и взимать штраф с предъявлением квитанции за совершенные нарушения в соответствии с этим законом и законом о правонарушениях.

§ 17

(1) Патруль рыбинспекции при исполнении своих функций обязан:

- а) носить служебную эмблему на видном месте,
- б) предоставлять удостоверение рыбинспекции,
- в) контролировать и следить за соблюдением правил, установленных в данном законе,
- г) устанавливать причину и источник загрязнения воды в рыболовных водоемах,
- д) незамедлительно сообщить об обнаружении неисправностей и ущербов, в соответствии с их природой, владельцу водоема и его учредившим местным органам с расширенной сферой деятельности, а при необходимости и в органы охраны природы и окружающей среды, или в полицию Чешской Республики.

Приложение № 7 к нормативу № 197/2004 св. Законов

Разрешенные способы ловли, допустимые технические средства и способы их применения во время рыбалки на рыболовных водоемах

I. Разрешенные способы ловли рыбы на удочку

A. Ловля донной удочкой, ловля плавом

1. Ловля донной удочкой, ловля плавом во всех рыболовных водоемах, кроме мест обитания форели

При ловле донной удочкой или плавом используются максимально два удилища. При ловле на донку рыбак не влияет активно на движение приманки, в то время как при ловле плавом движение приманки активно осуществляется рыбаком. На каждой удочке могут быть максимально два поводка с одинарными крючками, либо один поводок с двойным или тройным крючком. При ловле на наживку животного происхождения могут использоваться и системы с большим количеством крючков (максимум 3) а то одинарных, двойных или тройных. Живец может быть использован только в период от 16 июня до 31 декабря. В качестве живца не может быть использована лососевая рыба, угорь, любой вид рыбы, находящейся под охраной закона, а также рыбы не достигшие наименьшей дозволенной длины. При рыбалке рыбаки должны располагаться на расстоянии не менее трех метров друг от друга. Меньшее расстояние допускается только в случае предварительной договоренности.

2. Ловля донной удочкой, ловля плавом в местах обитания форели

При ловле донной удочкой или плавом используются максимально два удилища. При ловле на донку рыбак не влияет активно на движение приманки, тогда как при ловле плавом движение приманки подвержено активному воздействию со стороны рыбака. На каждой удочке могут быть максимально два поводка с одинарными крючками. При ловле может использоваться только наживки растительного происхождения. При рыбалке рыбаки должны располагаться на расстоянии не менее трех метров друг от друга. Меньшее расстояние допускается только в случае предварительной договоренности.

Б. Блеснение

1. А. Блеснение во всех рыболовных водоемах, кроме мест обитания форели

При ловле на блесну используется только одна удочка, которую рыбак при ловле держит в руках. Второе удище не используется. Ловля заключается в активном ведении приманки водным пространством. В качестве приманки используется живец или искусственная насадка. По своей конструкции приманка может иметь максимально три крючка (одиночных, двойных, или тройных). К такому виду рыбалки относится и ловля на искусственную мушку, если она оснащена дополнительными приспособлениями-раздражителями для рыб, как например вращающаяся жестяная пластинка или вертушка. При рыбалке рыбаки должны располагаться на расстоянии не менее 20 метров друг от друга. Меньшее расстояние допускается только в случае предварительной договоренности.

1. Б. Вертикальное блеснение во всех рыболовных водоемах, кроме мест обитания форели

Данный вид лова производится с едущей лодки при использовании одного удища, при этом одна приманка протягивается на любой глубине в толще воды. Вторая удочка не используется. В качестве приманки используется живец или искусственная насадка. По своей конструкции приманка может иметь максимально три крючка (одиночных, двойных, или тройных). При таком способе ловли необходимо соблюдать особую осторожность с тем, чтобы не причинить вред здоровью, жизни или имуществу других лиц.

2. Блеснение в местах обитания форели

При ловле на блесну используется только одна удочка, которую рыбак при ловле держит в руках. Второе удище не используется. Ловля заключается в активном ведении приманки водным пространством. В качестве приманки используется 1 искусственная насадка, которая может иметь максимально один крючок (одиночный, двойной, или тройной). К такому виду рыбалки относится и ловля на искусственную мушку, если она оснащена дополнительными приспособлениями-раздражителями для рыб, как например вращающаяся жестяная пластинка или вертушка. При рыбалке рыбаки должны располагаться на расстоянии не менее 20 метров друг от друга. Меньшее расстояние допускается только в случае предварительной договоренности.

В. Ловля на искусственную мушку

1. Ловля на искусственную мушку во всех рыболовных водоемах, включая места обитания форели

При ловле на искусственную мушку используется только одна удочка, которую рыбак при лове держит в руках. Второе удилище не используется. На удочке могут быть максимально три поводка с одинарными крючками. Приманка набрасывается с помощью специальной завязки для мушки или лесы. Несущую функцию выполняет шаровидный или другой формы поплавок, либо иное утяжеление. Искусственной мушкой считается приманка, имитирующая насекомое или другой животный организм. Данная приманка не нуждается в дополнениях, которые бы своим движением привлекали внимание рыбы, как например, вращающаяся жестяная пластинка или вертушка. При рыбалке рыбаки должны располагаться на расстоянии не менее 20 метров друг от друга. Меньшее расстояние допускается только в случае предварительной договоренности.

Г. Ловля нахлыстом

1. Ловля нахлыстом во всех рыболовных водоемах, кроме мест обитания форели

При ловле нахлыстом используется только одна удочка, которую рыбак держит в руках. Второе удилище не используется. На удочке могут быть максимально два поводка с одинарными крючками или один поводок с двойным или тройным крючком. Приманка набрасывается с помощью специальной завязки для мушки или лесы. Несущую функцию выполняет шаровидный или другой формы поплавок, либо иное утяжеление. В качестве приманки используются и живые, либо мертвые насекомые. Приманка не нуждается в дополнениях, которые бы своим движением привлекали внимание рыбы, как например, вращающаяся жестяная пластинка или вертушка. При рыбалке рыбаки должны располагаться на расстоянии не менее 20 метров друг от друга. Меньшее расстояние допускается только в случае предварительной договоренности.

Д. Лов с помощью подъемной сети

1. Лов с помощью подъемной сети во всех рыболовных водоемах, кроме мест обитания форели

При данном типе рыбалки используется одна горизонтальная сеть, размер которой не превышает 100 × 100 см. Такой вид рыбалки не комбинируется с вышеперечисленными (пункт А, Б, В и Г). При такой рыбалке

рыбаки должны располагаться на расстоянии не менее трех метров друг от друга. Меньшее расстояние допускается только в случае предварительной договоренности.

II. Разрешенные технические приспособления к рыбалке

1. Удочка, которая состоит из удилища, как правило с катушкой, шнуром или леской, крючком, или искусственной приманкой, а также дополнительными приспособлениями.
2. Манок, плавающее средство, всевозможные плавающие надувные рыболовецкие приспособления, эхолот, подсака, горизонтальная сеть, садок, вилочка (экстрактор) крючков, метр, подставки или держак для удилищ, «сторож», поплавок, грузила, рогатки и другие приспособления рыболова. Использование данных приспособлений может быть ограничено или специфицировано владельцем водохранилища в соответствии с конкретными условиями реализации прав рыболова.

Подробные условия применения рыболовного права на участках ČRS, z. s., Zpř. ÚS

§ 13 пункт 9 Закона № 99/2004.

I. Время охраны некоторых видов животных

Круглый год охраняются:

1. лосось,
2. круглый год охраняются в соответствии с Декретом № 395/92 (только список отобранных видов):
 - а) **миноговые и рыбы:** белоглазка, малый чоп, обыкновенный чоп, пескарь Кесслера, голавль, язь, полосатый ёрш, минога, минога украинская, налим, чехонь, быстрянка, обыкновенный вьюн, плотва блестящая, сабаневия, обыкновенная щиповка, гольян, бычок-подкаменщик, подкаменщик пестроногий,
 - б) **беспозвоночные:** каменистый рак, рак речной, раки болотный, речная жемчужница, перловица обыкновенная и беззубка,
 - в) **земноводные.**

Исключение к ловле налима и язя:

В соответствии с § 56, абз. 1 закона № 114/1992 Сз., было предоставлено освобождение от запрета, установленного § 50, абз. 2 закона № 114/1992 Сз., на ловлю Налима обыкновенного и Язя в Пльзенском и Карловарском крае со сроком действия до 31 декабря 2030 года. На территории Карловарского края запрещены убой и содержание Язя и Налима обыкновенного.

II. Лицо осуществляющее ловлю обязано

- а) иметь выниматель крючков и меру для определения длины рыбы,
- б) записать нестираемым способом в разделе II Лицензии на ловлю рыбы (Учет посещений и вылова), перед началом ловли в нефорелевом и форелевом рыболовном хозяйстве, день ловли, номер хозяйства и подхозяйства (для электронной обработки данных у хозяйств находящихся в нескольких местах, был введен термин - подхозяйство (ПХ)),
- в) надлежащим образом записывать в разделе II Лицензии только данные об уловленной и присвоенной рыбе и их фактический вес (то есть не за-

- писывать возвращенную и неприسوенную рыбу),
- г) если в данном хозяйстве в данный календарный день ни одна рыба не будет присвоена, перечеркнуть горизонтальной нестираемой линией в разделе II Лицензии на ловлю рыбы (Учет посещений и вылова) соответствующую строку не позднее начала ловли в другом хозяйстве или в другой день,
 - д) по истечении срока действия Лицензии, перечеркнуть нестираемым способом пустые строки в разделе II Лицензии на ловлю рыбы (Учет посещений и вылова, а также в Карточке учета суммарного вылова и посещений). Строки не обязательно перечеркивать по отдельности,
 - е) позволить рыболовному надзору сделать запись о проведении контроля в разделе II Лицензии на ловлю рыбы (Учет посещений и вылова),
 - ж) в течении 15 дней после истечения срока действия Лицензии на ловлю рыбы вернуть должным образом заполненный раздел II Лицензии на ловлю рыбы пользователю хозяйства, который данную Лицензию выдал.

III. Минимальные размеры и ограничения отдельных видов рыб

Максимальный размер карпа обычного (*Cyprinus carpio*) в нефорелевых и форелевых рыболовных хозяйствах - 70 см. Каждый карп больше 70 см (включительно) при поимке должен быть незамедлительно и с максимальной осторожностью возвращен обратно в водоем, в котором был пойман.

IV. Лов в нефорелевых рыболовных хозяйствах

Запрет на использование двойных и тройных крючков с 1 января по 15 января.

При ловле на искусственную мушку и нахлыстом в нефорелевых рыболовных хозяйствах с 1 января по 15 июня:

- разрешается ловить рыбу только с использованием классического оборудования для ловли рыбы нахлыстом, состоящего из удочки, катушки, лески и оснастки с максимальной длиной, соответствующей удвоенной длине используемого удилища, и с приманкой не более 3 см.
- запрещается ловить рыбу на любые резиновые приманки и использовать любые грузила, расположенные вне тела мушки, а также использовать любые плавучие устройства, такие как поплавки, вспомогательные элементы и т. д. Запрещается оснащать приманки аксессуарами, повышающими раздражительность рыбы их движением. пропеллер или резинка;
- разрешены к использованию только одиночные крючки.

V. Лов в форелевых рыболовных хозяйствах

С 16.04.2021 г. запрещено использовать тройные крючки.

При ловле на искусственную мушку в форелевых хозяйствах запрещено использовать поплавки и другие вспомогательные элементы, а также использовать грузила расположенные вне тела мушки.

В случае ловли волочением по дну или проводкой вся выловленная лососевая рыба должна быть возвращена в рыболовное хозяйство.

Решением Министерства сельского хозяйства под № 2645/119-179/2000-2220 в некоторых форелевых хозяйствах разрешается ловля на мертвую рыбу, это всегда указывается в соответствующем хозяйстве.

VI. Ловля с плавсредств

Ловля с плавсредств, погрузка приманок и насадок запрещается. Хозяйства где ловля с плавсредств, погрузка приманок и насадок разрешена, определяет их пользователь, и в описании хозяйства указано - ловля с плавсредств разрешена (разрешается также погрузка приманок и насадок). Лицу, осуществляющему ловлю с плавсредства запрещается использовать другие удочки, не находящиеся на плавсредстве.

VII. Ловля с буйком

Ловля на буюк – это ловля хищных видов рыб с использованием разрешенного плавающего устройства (то есть буйка). Целью буйка является удержать приманку в определенном месте и на определенной глубине.

В ловле может быть использован простой буюк или буюк со вспомогательным буйком; но ни один не должен превышать размеры 15 × 15 × 30 см. Соединенные буйки и вспомогательные буйки должны иметь возможность рассоединения, таким образом, чтобы вспомогательный буюк не был связан с удищем. После окончания ловли вспомогательный буюк необходимо извлечь из воды.

В случае использования двух буйков, которые жестко соединены друг с другом, ни один из них не должен превышать размеры 10 × 10 × 10 см. Максимальное расстояние между ними может быть до 150 см.

В качестве буйков запрещается использовать необработанный полистирен и необработанную пластмассу (в том числе пластиковые бутылки). Буюк должны быть расположен таким образом, чтобы по крайней мере треть водного пространства оставалась свободной для судоходства, если не установлено иначе.

VIII. Поведение во время рыбалки

После прихода к месту ловли лицо, которое собирается проводить ловлю должно провести осмотр места. Если оно загрязнено мусором, перед началом ловли его необходимо привести в порядок. Лицо осуществляющее ловлю обязано соблюдать чистоту и после ловли любой мусор за собой убирать. Запрещено оставлять мусор на берегу или бросить в воду. Грубым нарушением является подобное обращение со стеклянными отходами.

Использование плавающих и других предметов, указывающих на места кормления и места ловли запрещено, кроме буйков, которые нельзя накрепко закреплять ко дну, а после окончания ловли они должны быть вынуты из воды. Буйки должны быть расположен таким образом, чтобы по крайней мере треть водного пространства оставалась свободной для судоходства, если не установлено иначе.

Дети в возрасте до 10 лет могут манипулировать с одной удочкой лица старше 18 лет в его сопровождении.

При лове запрещена подсечка рыб!

IX. Обращение с выловленной рыбой

Лицо осуществляющее вылов обязано обращаться с выловленной рыбой бережно. Рыбу, которая будет возвращена в воду, необходимо освободить от крючка без дополнительных манипуляций и по возможности в воде. Если крючок застрял глубоко в пищеводе рыбы, его необходимо оторвать (отрезать). Грубым нарушением этого положения считается вытягивать пойманную рыбу на берег или неаккуратное возвращение обратно в воду.

Умерщвление рыбы производится резким ударом тупым предметом по голове, рассечением жаберных дуг или рассечением между спинным мозгом и кровеносными сосудами непосредственно за головой. Если лицо осуществляющее ловлю разделяет выловленную рыбу на месте, запрещается выбрасывать отходы в воду или оставлять в месте ловли.

Запрет использования рыболовного крючка.

X. Хранение пойманной рыбы

Если лицо, осуществляющее ловлю сохраняет пойманную рыбу живой, он должен иметь свой собственный садок или устройство, которое позволяет рыбе по крайней мере минимальное движение (конструкция покрытая сеткой и т.д.). Запрещается закреплять рыбы за жаберные дуги или другим не бережным способом или позволить рыбе умереть. Рыба, хранящаяся в садке или в другом устройстве для хранения живой рыбы, считается выловленной и присвоенной. Запрещает использование общих устройств для хранения пойманной живой рыбы.

Если рыба остается в садке или в другом устройстве для хранения рыбы, то после рыбалки лицо, осуществляющее ловлю, должно пометить садок или другое устройство для хранения рыбы ярлыком со своим именем и адресом.

XI. сроки действия разрешения на рыбный лов

Круглогодичные территориальные разрешения на вылов Чешского союза рыболовов, Западно-чешское территориальное общество и все-союзные и общегосударственные разрешения на вылов в форелевых и нефорелевых водоемах дают право их держателям на вылов рыбы в рыболовных районах Чешского союза рыболовов, Западно-чешское территориальное общество до 10.1 следующего года. Срок подачи отчетности о вылове в связи с этим дополнением не меняется (действует до 15.1.).

XII. Другие положения

Отдельные положения Рыболовного устава считаются подробными условиями для осуществления права на рыбную ловлю в рыболовных хозяйствах ČRS согласно § 13 п. 9 закона № 99/2004.

Пользователь рыболовного хозяйства имеет право выделять в совершенно исключительном случае и на необходимый период места для ловли.

Правила организации рыболовных соревнований

Чешский рыболовный союз (Český rybářský svaz, z. s), Западочешское территориальное общество (далее ÚS ČRS), **в качестве подробных условий для осуществления права на рыбную ловлю** (§ 13 п. 9 закона № 99/2004) издает следующие Правила организации рыболовных соревнований в хозяйствах, в которых действует рыболовное право.

Нарушение этих правил является правонарушением по § 30 п. 1 пп. f) закона № 99/2004.

A. Рыболовные соревнования для общественности, устраиваются местными организациями Чешского рыболовного союза

1. MO ČRS уведомляет о проведении рыболовных соревнований ÚS ČRS в письменной форме не менее чем за 15 дней (по обычной или электронной почте) и в то же время предоставляет правила соревнований. В уведомлении или правилах всегда должно быть указано хозяйство или та его часть, где будут проходить соревнования, дата и временные рамки соревнований.

2. В соревновании могут принимать участие только лица имеющие разрешение на ловлю рыб в данном хозяйстве.
3. Собственная ловля рыбы во время соревнования должна проходить в соответствии с законом № 99/2004 о рыболовстве рыбы, Постановлением № 197/2004, которое отвечает настоящему закону и подробным условиям осуществления права на рыбную ловлю в данном хозяйстве.
4. Любое отклонение от правил рыбной ловли (см. пункт 3), например, определение места соревнования, охрана рыбы в связи с соревнованиями и т.д., требует разрешение ÚS ČRS.
5. MO ČRS организующая соревнования в хозяйстве, за которое отвечает иная MO ČRS, вместе с правилами должна предоставить письменное согласие хозяйствующей MO.

В. Рыболовные соревнования для общественности, организуемые другими субъектами, кроме подразделений ČRS

1. Подобные рыболовные соревнования могут быть организованы только в исключительных случаях и только с согласия ÚS ČRS.
2. Организатор должен отправить заявку ÚS ČRS по крайней мере за 30 дней перед соревнованиями. Заявка должна содержать:
 - a) хозяйство или ту его часть, где будут проходить соревнования, дату и временные рамки соревнований,
 - b) согласие MO ČRS, уполномоченного управлять данным хозяйством,
 - c) правила соревнований, включая условия, регламентирующие ловлю рыбы,
 - d) информацию о размере стартового взноса,
 - e) определение лица, уполномоченного действовать от имени организатора.
3. Организатору запрещается выпускать рыбу для соревнований в хозяйство или его часть.

С. Соревнования в ловле рыбы на удочку для зарегистрированных участников


Данные соревнования могут проводиться только в случае их включения в утвержденный график спортивных мероприятий ÚS ČRS или Совета ČRS.


Настоящие правила были утверждены Западочешским ÚS ČRS в Пльзне 22. 9. 2004 и являются частью подробных условий исполнения прав на рыбную ловлю в хозяйствах, пользователем которых является ČRS, z. s., Zpř. ÚS.

СПИСОК НЕФОРЕЛЕВЫХ ХОЗЯЙСТВ

431 001 БЕРОУНКА 7 – МО Radnice **13 км 45 га**
GPS Z: 49°57'32.665"N, 13°41'34.849"E, K: 49°56'12.63"N, 13°35'22.478"E
 Приток Влтавы. От плотины мельницы в Звиковце (Zvíkovec) (р.км. 80,6) до плотины мельницы Крашов (Krašov) в кадастре Боги (Bohy) (р.км. 93,3 км), кроме ручьев Вышеградский (Všehrský) и Радубицкий (Radubický). Ручьи Вышеградский (Všehrský) и Радубицкий (Radubický) служат для разведения рыб – рыбная ловля запрещена. На участке около 50 м на правом берегу над плотиной мельницы MVE в Звиковце (Zvíkovec) рыбная ловля запрещена – отмечено информационными знаками. Проход объектов MVE запрещен. Ловля с плавсредств разрешена.

431 002 БЕРОУНКА 8 – МО Radnice **12 км 60 га**
GPS Z: 49°56'12.596"N, 13°35'22.378"E, K: 49°54'6.234"N, 13°32'46.692"E
 Приток Влтавы. От плотины мельницы Крашов (Krašov) в кадастре Боги (Bohy) (р.км. 93,3 км) до плотины Либштейнской (Libštejnský) мельницы ниже насел.пункта Робчице (Robčice) (р.км. 105,5), кроме Радницкого (Radnický) ручья и Стршела (Střel), которые являются отдельными хозяйствами. Ловля с плавсредств разрешена. Притоки служат для разведения рыб – рыбная ловля запрещена.

431 003 БЕРОУНКА 9 – МО Chrást **10 км 50 га** 
GPS Z: 49°54'6.137"N, 13°32'46.67"E, K: 49°50'6.542"N, 13°30'51.2"E
 Приток Влтавы. От плотины Либштейнской (Libštejnský) мельницы ниже насел.пункта Робчице (Robčice) (р.км. 105,5) до плотины электростанции в Дарове (Darová) вблизи Костелце (Kostelec) (р.км. 115,2). Ловля с плавсредств разрешена. Согласно решению ZČKNV, рыбная ловля запрещена в районе острова электростанции в Дарове (Darová), ограниченного правым берегом реки и водосбором, в том числе запрещается вход к руслу реки и водосбору. Ловля рыбы разрешается в 100 м. ниже плотины на левой стороне реки только с берега, вход в русло запрещается до уровня водосбора в основное русло. Притоки служат для разведения рыб – рыбная ловля запрещена. Приток Тршемошенка (Třemošenka) образует отдельное хозяйство.

431 004 БЕРОУНКА 10 – МО Chrást **13 км 65 га** 
GPS Z: 49°50'6.494"N, 13°30'51.277"E, K: 49°46'23.628"N, 13°26'34.817"E
 Приток Влтавы. От плотины электростанции в Дарове (Darová) вблизи Костелце (Kostelec) (р.км. 115,2) к плотине мельницы в Буковце (Bukovec) (р.км. 128,8) кроме притока Клававка (Klavavka), который образует отдельное хозяйство. Ловля с плавсредств разрешена.

К хозяйству относится водоем:

PR 01 В Пекилцах (Pekylce) в кадастре Ступно (Stupno) 0,8 га
(GPS 49°49'11.117"N, 13°34'8.986"E)

Притоки служат для разведения рыб – рыбная ловля запрещена.

07 431 127 БОГУНЕК 1 – МО Plzeň 2 **0,15 га**

GPS 50°52'48.722"N, 15°13'0.255"E

Хозяйство образует водоем в кадастре Белый Поток и Хейнице (Bílý Potok, Hejnice).

07 431 129 БОГУНЕК 2 – МО Plzeň 2 **2,26 га**

GPS 50°55'2.601"N, 15°2'59.375"E

Хозяйство образует водоем в кадастре Фридлант (Frýdlant).

04 231 001 БОНЕТИЦКИЙ ПРУД – Klatovské rybářství, а. s. **32 га**

GPS 49°39'49.862"N, 12°49'13.608"E

Хозяйство образует пруд в насел. пункте Бонетице (Bonětice). Лов на территории компании LUKON Bonětice s. r. o. возможен только с согласия управляющего этой территории. Информация пользователя рыболовного хозяйства: подъезд к хозяйству ограничен, необходимо соблюдать дорожные знаки.

Погрузка приманок и насадок разрешена.

431 005 БРАДЛАВА 1 – МО Plánice **18 км 8,5 га**

GPS Z: 49°27'55.634"N, 13°29'3.054"E, K: 49°21'37.222"N, 13°28'52.436"E

Продолжение Жинковки (Žinkovka) – Уславы (Úslava) – Бероунки (Berounka). От решетки водосброса у пруда Чепинец (Čepinec) в кадастре Чепинец (Čepinec) к пруду Гначов (Hnačov). К хозяйству относится ручей Ловчицкий (Lovčický) (*GPS Z: 49°27'51.261"N, 13°30'8.823"E, K: 49°25'33.835"N, 13°30'17.005"E*) от моста в Войовицах (Vojovice) к мосту в насел. пункте Ближановы (Blížanovy). Змитковский (Zmitkovský) пруд р.км. 71,6 в кадастре Партолтице (Partolstice) не является частью рыболовного хозяйства. К рыболовному хозяйству относятся:

PR 01 Каменоломня в кадастре Пчейов (Pačejov) 0,05 га

(GPS 49°23'46.545"N, 13°37'8.74"E)

PR 02 пожарный водоем в кадастре Горни Билуки (Horní Bíluka) 0,05 га

(GPS 49°28'1.102"N, 13°25'27.687"E)

Притоки служат для разведения рыб – рыбная ловля запрещена.

431 092 БРАДЛАВА 1/R – МО Plánice **1 га**

Хозяйство образуют:

PR 01 канал Драждил (Dráždil) в кадастре Здеборжце (Zdebořice) 0,24 га

(GPS 49°23'25.850"N, 13°26'8.311"E)

PR 02 купальня в кадастре Планице (Plánice) 0,04 га

(GPS 49°22'37.899"N, 13°28'23.920"E)

PR 03 Заборжи 1 (Záboří 1) в кадастре Планице (Plánice) 0,02 га

(GPS 49°23'12.984"N, 13°27'58.140"E)

PR 04 Ямки (Jamky) в кадастре Петровице (Petrovice) 0,12 га

(GPS 49°26'55.407"N, 13°25'40.361"E)

PR 05 пожарный водоем в кадастре Уезд (Újezd) 0,02 га

(GPS 49°24'41.681"N, 13°27'1.512"E)

04 431 126 ЧЕРНЫЙ ПРУД – МО Bělá nad Radbuzou **2,7 га**
GPS 49°34'50.107"N, 12°42'53.28"E

Хозяйство образует Черный пруд (Černý rybník) в кадастре Бела над Радбузой (Bělá nad Radbuzou). Ловля в районе плотины и пляжа в период с 1. 6. по 10. 9. запрещена. Обозначено информационными табличками.

431 006 ЧЕРНЫЙ РУЧЕЙ 1 – МО Poběžovice **8 км 5 га**
GPS Z: 49°31'33.712"N, 12°55'26.711"E, K: 49°30'12.574"N, 12°50'46.128"E

Приток Радбузы (Radbuzá). От слияния Черного ручья (Černý potok) с Радбузой (Radbuzá) у Новой Веси (Nová Ves) вблизи Хоршовского Тына (Horošovský Týn) (р.км 67), кроме ручья Пивонька (Pivoňka) до моста под Огништевицким (Ohništevický) прудом у насел. пункта Огништевице (Ohnišovice) (р.км. 8). Притоки служат для разведения рыб – рыбная ловля запрещена.

431 007 ЧЕРНЫЙ РУЧЕЙ 2 – МО Poběžovice **8 га**
GPS 49°26'33.272"N, 12°49'56.416"E

Приток Радбузы (Radbuzá). Хозяйство состоит из отстойника для орошения в кадастре Кленчи под Черховем (Klenčí pod Čerchovem) - без притоков. Необходимо соблюдать дорожные знаки.

431 008 ДАЛОВИЦКИЙ РУЧЕЙ 2 – МО Ostrov **4 км 54 га**
 Приток Огрже (Ohře). Хозяйство состоит:

отстойник

PR 01 Большой пруд (Velký rybník) в кадастре Грознетин (Hroznětín) 50,0 га
(GPS 50°17'22.371"N, 12°52'21.69"E)

Ловля с плавсредств разрешена. В месте нереста ловля запрещена – отмечено знаками.

PR 02 Писковна (Pískovna) в кадастре Якубов (Jakubov) 2,0 га
(GPS 50°18'38.067"N, 13°1'24.436"E)

PR 03 впадина Рупрехтов (Ruprechtov) в кадастре Рупрехтов у Хрознети́на 2,0 га
(GPS 50°17'27.943"N, 12°51'24.566"E)

04 431 131 Гстэинигт (Gsteinigt) – МО Соколов **3,22 га**
GPS 50°17'20.950"N, 12°63'87.339"E

Рыболовным водоемом является затопленная каменоломня в кадастровом округе Соколов. При ловле на живую (мертвую) наживку (малые рыбы) разрешено использовать только удилице с одним крючком!

431 009 ХАМЕРСКИЙ РУЧЕЙ 3 – МО Planá u Mariánských Lázní **1,26 га**
GPS 49°53'42.209"N, 12°43'40.826"E

Хозяйство образует Навесни (Návesní) пруд в кадастре Ходова Плана (Chodová Planá)
В настоящее время пруд закрыт!

431 010 ГОЛОУБКОВСКИ РУЧЕЙ 2 – MO Holoubkov 4 км 1,5 га

GPS Z: 49°46'0.857"N, 13°41'15.409"E, K: 49°47'5.378"N, 13°43'36.274"E

Приток Бероунки (Berounka). Голоубковски ручей от устья у Ломацкого пруда (Lomaský) (р.км. 8,9) к истоку. От Подмытского (Podmýtský) пруда (р.км. 13,5) к истоку ручей является охраняемой рыбной областью – ловля рыбы запрещена. Пруд Ломацкий (Lomaský), Подмытский (Podmýtský), Холоубковски (Holoubkovský) Штепанский (Štěpánský) и Глубокий (Hluboký) хозяйству не принадлежат.

04 431 136 ВЕРХНИЙ ПРУД (HORNÍ RYBNÍK) – MO Srbsice 0,75 га

GPS 49°31.05482'N, 13°4.42737'E

Хозяйство образует пруд Горни пруд (Horní gybník) в кадастре Мочерады (Močerady).



431 011 ХОДОВСКИЙ РУЧЕЙ 1 – MO Božičany 11 км 34,4 га

GPS Z: 50°14'19.541"N, 12°47'3.975"E, K: 50°16'18.308"N, 12°37'21.947"E

Приток Огрже (Ohře). От слияния с Влчим (Vlčí) ручьем (р.км. 6,0) у насел. пункта Мирова (Mírová) к истоку, за исключением участков, принадлежащих к хозяйству Ходовский ручей 2. В части хозяйства у Новоролской купальни (пруд) в период с 1.6. по 30. 9. ловля рыбы запрещена с песчаного пляжа перед территорией TJ с 8.00 до 21.00 часа. Круглогодичный запрет на ловлю рыбы действует на дамбе пруда вдоль дороги Нова Роле – Ходов (Nová Role – Chodov). Отмечено знаками. К хозяйству относятся водоемы и впадины:

PR 01 Новоролска купальня в кадастре Нова Роле 22,0 га
(GPS 50°15'47.213"N, 12°47'5.615"E)

PR 02 Войкова (Vojkova) в кадастре Нова Роле 6,4 га
(GPS 50°15'31.67"N, 12°46'46.119"E)

Места для лиц с ограниченными возможностями (GPS 50°15'32.285"N, 12°46'48.479"E)

ВНИМАНИЕ: На подучастке действует запрет на кемпинг (палатки) и разведение костров! После завершения времени лова ловец обязан должным образом привести в порядок и оставить место.

PR 03 Школка (Školka) в кадастре Божичаны (Božičany) 0,4 га
(GPS 50°15'25.791"N, 12°46'25.28"E)

PR 04 Мирова в кадастре Мирова 0,3 га
(GPS 50°14'27.024"N, 12°46'27.703"E)

PR 05 Дубина 1 (Dubina 1) в кадастре Нова Роле 0,8 га
(GPS 50°15'0.687"N, 12°47'45.953"E)

PR 06 Дубина 2 (Dubina 2) в кадастре Нова Роле 0,9 га
(GPS 50°14'50.571"N, 12°47'31.207"E)

PR 07 Козловка (Kozlovka) в кадастре Йимликов (Jimlíkov) 0,6 га
(GPS 50°15'25.928"N, 12°47'19.533"E)

PR 08 Писковна 1 (Pískovna 1) в кадастре Нова Роле 0,8 га
(GPS 50°16'22.751"N, 12°47'54.972"E)

- PR 09** Писковна 2 (Pískovna 2) в кадастре Нова Поле 0,3 га
(GPS 50°16'21.488"N, 12°48'4.794"E)
- PR 10** Мезиролска (Mezirolská) в кадастре Нова Поле 0,4 га
(GPS 50°16'1.384"N, 12°48'36.764"E)
- PR 11** Цигельна (Cihelna) в кадастре Мирова 0,6 га
(GPS 50°14'29.92"N, 12°46'35.18"E)

Ручей Ходовский (Chodovský) с притоком Влчи (Vlčí) с притоками служат для разведения рыб – ловля запрещена.

431 012 ХОДОВСКИЙ РУЧЕЙ 2 – МО Božičany 2 км 35,8 га

GPS Z: 50°15'8.461"N, 12°42'24.867"E, K: 50°14'58.983"N, 12°43'34.56"E

Приток Огрже (Ohře). От скважины водоема в кадастре Врешова (Vřesová) к очистному водоему в Ходове (Chodov).

Хозяйство также состоит:

- PR 01** отстойник Врешова в кадастре Врешова 16,00 га
(GPS 50°15'5.216"N, 12°42'22.46"E)
- PR 02** Смолницка (Smolnická) в кадастре Ходов 14,00 га
(GPS 50°15'13.917"N, 12°44'54.658"E)
- PR 03** пожарный водоем в кадастре Винтиржов (Vintřřov) 0,35 га
(GPS 50°14'14.726"N, 12°43'15.196"E)
- PR 04** Бахняк (Bahňák) в кадастре Долни Ходов 4,82 га
(GPS 50°14'20.648"N, 12°44'17.105"E)

ВНИМАНИЕ: На подучастке действует запрет на кемпинг (палатки) и разведение костров! После завершения времени лова ловец обязан должным образом привести в порядок и оставить место.

В водоеме Врешова купание запрещено. Притоки служат для разведения рыб – ловля запрещена.

Информация от пользователя рыболовного хозяйства:

К водоему Врешова разрешается использовать только одну подъездную дорогу - от фабрики LIAS Vintřřov. Для въезда автотранспорта на указанную дорогу необходимо наличие разрешения на въезд, которое может быть получено каждый день, включая субботу и воскресенье на главной проходной Sokolovské uhelné, а. с., в Врешове у Соколова после предъявления действительной рыболовной лицензии и разрешения. На Смолницком водоеме ловля рыбы ограничена в месте установленного понтона и 20 м слева и справа от понтона.

431 013 КЛАБАВКА 1 – МО Chrást 10 км 5 га

GPS Z: 49°48'41.209"N, 13°29'54.041"E, K: 49°45'19.433"N, 13°30'12.396"E

Приток Беровунки. От устья к Беровунке в Хаброве (Habrová) (р.км. 121,7) до вытекания из затопленного карьера в Эйповицах (Ejrovice) (р.км. 12,0). Каналы мельниц У Йилку (U Jílků), У Мартинку (U Martínků) и Хамр (Hamr) в кадастре Храст (Chrást), а также Белый Млын (Bílý mlýn) в кадастре Дышина (Dyšina) служат для разведения рыб – ловля запрещена.



431 014 КЛАБАВКА 2 А (KLABAVA) – MO Rokycany 11 км 105 га

GPS Z: 49°45'12.125"N, 13°31'16.22"E, K: 49°43'16.441"N, 13°38'9.073"E

Приток Бериунки.

PR 01 – Клавава (Klabava) от истока из затопленного карьера в Эповицах (Ejovice) (р.км. 12,0), включая весь затопленный карьер - 43,6 га (*GPS 49°45'5.341"N, 13°31'21.3"E*). В затопленном карьере в Эповицах запрещается входить в русло для ловли рыбы, а также запрещается вход в районе гольфового поля владельца AP TRUST, а. s. - обозначено знаками. Необходимо соблюдать дорожные знаки, особенно при въезде к затопленному карьере. Ловля с плавсредств, погрузка приманок и насадок разрешена.

PR 02 – Клабавский водоем - 44,0 га (*GPS 49°45'13.881"N, 13°32'50.192"E*) - в том числе соединение между карьером и Клабавским водоемом к плотине у станции очистки сточных вод в Градке (Hradek) – Нове Гути (Nové Hutě) (р.км. 23,0). У водоема Клавава на расстоянии около 200 м в районе Волдушского (Voldušský) ручья в направлении сторожки у железной дороги Пльзень-Прага находится охраняемая рыбная область – ловля запрещена – отмечено знаками. Ловля с плавсредств и погрузка приманок разрешена.

PR 03 – Часть Голоубковского (Holoubkovský) ручья (*GPS Z: 49°44'46.339"N, 13°35'43.332"E, K: 49°45'59.042"N, 13°41'0.985"E*) от его слияния с Клававой под стадионом в Рокицанах (Rokycany) (р. км. 19,2) до плотины Ломацкого пруда ниже Голоубковым (Holoubkov) (р.км. 8,5).

431 015 КЛАБАВКА 3 – MO Rokycany 10 га

Приток Бериунки. Хозяйство образует водоем:

Борецкий (Borecký) пруд в кадастре Борек (Borek) 10,0 га
(*GPS 49°45'0.137"N, 13°37'13.915"E*)

Ловля с плавсредств в Борецком пруду разрешена. Охраняемая рыбная область находится вправо впадения Свойковицкого ручья в Борецкий пруд, устье 100 м в ширину – ловля запрещена – отмечено знаками (ZčKNV č. j. VLHZ 341/89-210/1).

431 095 КЛАБАВКА 3/R – MO Rokycany 5 га

Хозяйство образуют водоемы:

PR 01 Гутьска (Huťská) в кадастре Добржив (Dobřív) 1,8 га
(*GPS 49°43'11.062"N, 13°41'32.361"E*)

PR 02 У Краянка (U Krajánka) в кадастре Градек (Hrádek) 0,7 га
(*GPS 49°42'58.89"N, 13°39'23.902"E*)

PR 03 Йежек (Ježek) в кадастре Каменный Уезд (Kamenný Újezd) 0,9 га
(*GPS 49°43'43.404"N, 13°36'26.798"E*)

PR 05 Погодяк (Pohoďák) в кадастре Пршикосице (Příkosice) 1,6 га
(*GPS 49°40'23.812"N, 13°39'33.477"E*)



431 016 КОЧОВСКИЙ РУЧЕЙ 1 (SEDLIŠŤSKÝ) – МО Tachov 20 км 7 га
 GPS Z: 49°48'14.177"N, 12°44'10.531"E, K: 49°43'39.521"N, 12°41'6.736"E
 Приток Мже (Mže). От устья у Мже в Кочове (Kočov) (р. км. 81,0) к истоку.

К хозяйству относится:

PR 01 Кумполецкий (Kumrůlecká) водоем
 в кадастре Олдржихов (Oldřichov) (р. км. 4,0) 4,25 га
 (GPS 49°47'27.547"N, 12°42'41.665"E)

**431 144 КОМАРИННЫЕ ОЗЕРА (KOMÁŘÍ JEZERA) –
 Западночешское терр-е общество 0,5 км 4,15 га**

В хозяйство входят озера Комаржи № 1 и Комаржи № 2, включая все притоки.

PR 01 Комаржи № 1 (Новое озеро)
 в кадастре Красно-над-Теплоу (Krásno nad Teplou) 2,7 га
 GPS 50°7'19.328"N, 12°44'47.775"E

Это памятник природы «На Важках» (Na Vážkách). Акватория объявлена заповедным рыболовным участком - лов рыбы запрещен.

PR 02 Комаржи № 2 (Озеро Комаржи)
 в кадастре Красно-над-Теплоу (Krásno nad Teplou)
 и Милирже-у-Ровне (Milíře u Rovné) 1,45 га
 GPS 50°7'16.034"N, 12°44'33.754"E

Использование прикормки на воде запрещено! Все притоки предназначены для размножения – лов рыбы запрещен.

431 017 КОСОВЫЙ РУЧЕЙ 3 – МО Mariánské Lázně 16 га

Хозяйство образуют водоемы:

PR 01 Книжеци (Knížecí) в кадастре
 Велка Гледьсебе (Velká Hleděsebe) 12,5 га
 (GPS 49°57'19.992"N, 12°40'31.992"E)

PR 02 Долни Жандов (Dolní Žandov) в кадастре Долни Жандов
 – ловля рыбы с плотины запрещена 0,9 га
 (GPS 50°0'45.876"N, 12°33'19.192"E)

PR 04 Подлидо (Podlídlo) в кадастре Ушовице (Úšovice) 0,9 га
 (GPS 49°56'30.577"N, 12°41'49.564"E)

PR 05 Убочи (Úbočí) в кадастре Убочи 0,7 га
 (GPS 50°1'36.127"N, 12°33'37.64"E)

431 018 КОЗИЙ РУЧЕЙ 1 – МО Aš 5,1 га

Хозяйство образуют водоемы:

PR 02 Долишка (Dolíška)
 (у станции Паствины-Границе (Pastviny-Hranice))
 в кадастре Новоседлы (Novosedly) 4,4 га
 (GPS 50°17'15.834"N, 12°9'50.167"E)

Список нефорелевых хозяйств

- PR 03** купальня Троймези (Trojmezí) в кадастре Троймези 1,2 га
(GPS 50°18'11.944"N, 12°8'57.416"E)
Притоки служат для разведения рыб – ловля запрещена.
- 431 020 КРАЛОВИЦКИЙ РУЧЕЦ 3 – МО Kralovice** 2 км 3,6 га
Приток Стршелы – Бероунки.
Хозяйство образует водоем:
Вожегов (Vožehův) пруд в кадастре Кожланы (Kožlany) 3,6 га
(GPS 49°59'59.124"N, 13°33'42.957"E)
Приток Вожегова (Vožehov) пруда и старица до моста служат для разведения
– ловля запрещена – отмечено знаками. Ловля рыбы с плотины запрещена – отмечено знаками.
- 431 096 КРАЛОВИЦКИЙ РУЧЕЙ 3/R – МО Kralovice** 1,4 га
Хозяйство образуют водоемы:
PR 01 Салаш (Salaš) в кадастре Краловице (Kralovice) 0,9 га
(GPS 49°58'49.228"N, 13°29'59.05"E)
PR 02 Глины (Hliny) в кадастре Кожланы (Kožlany) 0,5 га
(GPS 49°58'48.823"N, 13°32'15.985"E)
- 05 431 133 ЛЕСИК – МО Vožičany** 10 га
GPS 50°18'48.893"N, 12°42'5.070"E
Рыбловное озяйство образует VD Lesík в кадастре Лесик (Lesík). Запрет ловли рыбы с насыпи, пляжа и в СНРО – отмечено таблицами.
- 07 431 128 ЛИПАК – МО Pízeň 2** 0,10 га
GPS 50°56'56.175"N, 15°10'15.643"E
Хозяйство образует водоем в кадастре Долни Ржаснице (Dolní Řasnice).
- 04 431 135 КАРЬЕР ПАВЛОВИЦЕ (LOM PAVLOVICE) – МО Planá** 0,86 га
GPS 49°48.66067"N, 12°46.72717"E
Хозяйство образует затопленный карьер после добычи базальта в кадастре Павловице (Pavlovice).
Запрещено использование наживок и приманок!
- 05 431 138 ЛОУЧКИ (LOUČKY) – МО Loket nad Ohří** 0,436 га
Хозяйство образует озеро «У порцеланки» (Rybník U Porcelánky) в кадастре Лоучки-у-Локте (Loučky u Lokte) 0,436 га
(GPS 50°12'13.04"N, 12°45'20.85"E)
Всем транспортным средствам запрещен въезд на территорию фарфорового завода Rudolf Kámpf. Доступ на территорию разрешен только через пешеходный мост у Лучковского потока у детской площадки!

- 04 431 132 Малесицэ –**
Западно-чешское территориальное общество **1,79 га**
 К рыболовному району относятся пруды:
ПР 01 – Дравы 1 в кадастровом округе Малесице **0,49 га**
(GPS 49°77'58.519"N, 13°30'78.014"E)
ПР 02 – Дравы 2 в кадастровом округе Малесице **1,3 га**
(GPS 49°77'51.392"N, 13°30'45.103"E)
 Запрещен въезд автомашин на береговые линии и насыпи у прудов.
- 431 022 МЕРКЛИНКА 1 – MO Stod** **10 км 5 га**
GPS Z: 49°38'20.204"N, 13°10'7.573"E, K: 49°33'34.448"N, 13°11'59.751"E
 Приток Радбузы. От слияния с Радбузой в Стоде (Stod) (р.км. 35,4) к перепаду у Мерклинского (Merklínský) пруда в кадастре Мерклин (Merklín) (р.км. 12,2).
- 431 023 МЕРКЛИНКА 2 – MO Srbice** **25 км 3,3 га**
GPS Z: 49°33'5.949"N, 13°11'31.606"E, K: 49°26'40.397"N, 13°6'14.895"E
 Приток Радбузы. От моста по дороге Мерклин-Птетин (Merklín-Ptetín) над Мерклинским прудом (р.км. 13,9) к истокам и Биржковскому (Biřkovský) ручью *(GPS Z: 49°32'53.797"N, 13°13'35.537"E, K: 49°30'45.038"N, 13°13'51.311"E)* от границы знака перед Мерклинским прудом к истокам. Пруд Кчерна (Kačerna) не относится к хозяйству.
 Участок между Хоцомышлским и Унейовицким прудами является охраняемой рыбной областью - ловля запрещена.
- 431 024 МЛАДОТИЦКИЙ РУЧЕЙ 1 – MO Plasy** **6 га**
 Хозяйство образует водоем:
 Одлезске (Odlezké) озеро в кадастре Одлезлы (Odlezy) **6,0 га**
(GPS 50°1'7.936"N, 13°22'27.07"E)
 У леща установлен минимальный размер 25 см. (Исключение № 2645/24/2000-2220).
- 04 231 002 МОГЕЛЬНИЦЕ – Klatovské rybářství, a. s.** **6,5 га**
GPS 49°28'50.443"N, 13°38'36.78"E
 Хозяйство образует пруд в насел. пункте Могельнице (Mohelnice).
- 431 141 МИЧУВ ЛОМ (MÍČŮV LOM) – MO Domažlice** **0,14 га**
GPS 49°24'54.73"N, 12°51'47.28"E
 Хозяйство образует водохранилище в кадастре Уезд-у-Домажлиц (Újezd u Domažlic).
- 431 025 МЖЕ 1 – MO Plzeň 1** **17 км 66 га**
GPS Z: 49°46'23.595"N, 13°26'34.718"E, K: 49°45'38.325"N, 13°19'50.118"E
 Район образуют Бероунка и Мже от плотины мельницы в Буковце (Bukovec) (р.км. 128,8) к плотине мельницы в Радчицах (Radčice) (р.км. 6,3). Кроме того, хозяйство включает в себя канал к MVE Bukovec - ČEZ (бывший бумажный комбинат).

PR 01 – озеро На Кошутце (Na Košutce) – в кадастре Пльзень – 0,6 га
(GPS 49°46'19.747"N, 13°21'34.182"E), ловля со скал вдоль дороги запрещена.

PR 02 – Вейприцкий (Vejpričský) ручей к истокам.

(GPS Z: 49°44'55.744"N, 13°21'39.102"E, K: 49°41'51.595"N, 13°4'37.618"E)

431 026 МЖЕ 2 – МО Křimice **11 км 15 га**

GPS Z: 49°45'38.355"N, 13°19'50.017"E, K: 49°46'13.582"N, 13°13'55.018"E

Приток Бероунки. От плотины мельницы в Радчицах (р.км. 6,3) к плотине в Бденевси (Vděňevés) (р.км. 17,1). К хозяйству не относятся садки под плотиной Лобковицево (Lobkovicevo) и садки в Кршмицах (Křimice). Притоки служат для разведения рыб - ловля запрещена.

431 027 МЖЕ 3 – МО Město Touškov **6 км 10 га**

GPS Z: 49°46'13.533"N, 13°13'54.97"E, K: 49°47'27.051"N, 13°10'22.786"E

Приток Бероунки. От плотины в Бденевси (Vděňevés) (р.км. 17,1) до плотины Грахолуски (Hracholusky) (р.км. 22,8). Притоки служат для разведения рыб - ловля запрещена.

431 028 МЖЕ 4 – МО Stříbro **20 км 490 га**

Долинное водохранилище Грахолуски (Hracholusky). От плотины (GPS 49°47'28.958"N, 13°10'26.641"E) долинного водохранилища Грахолуски (р.км. 22,8) к плотине (р.км. 45,2) в парке в Стршибре (Stříbro) (GPS 49°49'11.536"N, 13°4'39.712"E).

Хозяйство включает в себя часть Утерского (Úterský) ручья от слияния с водохранилищем и 100 м от его высшей точки – отмечено знаками. Притоки служат для разведения рыб - ловля запрещена. Ловля запрещена в 30 м от пристани. На участке около 250 м от проката водных лыж TJ SLAVOJ Plzeň на правом берегу кэмпинга возле плотины ловля запрещена в июне, июле, августе и сентябре – отмечено знаками - и на противоположном берегу в районе причала яхтклуба YC PASÁT, около 70 м, запрещается ловля в период с 1.5. по 31.10. – отмечено знаками.

Рыбалка на буй запрещается, за исключением следующих мест (отмечены знаками):

- кадастр Теходелы (Techodely) (р.км. 23,5 - 24,1.),
- участок от насел. пункта Грахолуски к заливу у Радости (Radost) (включая сам залив),
- участок между устьем Лучного ручья и устьем Жебрацкого ручья. (Левый берег, в том числе залив, р.км. 27,0 - 28,6),
- область у Дома рыбака (MO ČRS Plzeň1) в кадастре Пневаны (Přovany),
- левый берег (р.км. 33,0) – приток Утерского (Úterský) ручья,
- правый берег напротив притока Утерского (Úterský) ручья (р.км. 32,2–33,3),
- правый берег напротив территории компании Škoda. От устья Сулиславского (Sulislavský) ручья напротив ČOV территории Škoda,
- правый берег от конца обозначенного фарватера (р.км. 40,0) к устью Петерского (Peterský) ручья.

Информация пользователя хозяйства: В районе между Плыном (Plyn) и плотиной у Пичмана (Píčman) находится важное место нереста рыб, поэтому с 16. 3. по 15. 6., в соответствии с § 13 п.3 пп.и) закона № 99/2004 о рыболовстве, ловля на данном месте запрещена

Ловля с плавсредств разрешена в 100 м от плотины водоема до устья Петерского (Peterský) ручья. Глубоководная дорожка разрешена.

Ловля нонстоп: Решением № MZE-35618/2021-16232 ČRS, z. s., Zpř. ÚS было в данном хозяйстве принято исключение о дневной ловле в период с 16. 6. по 30. 9. 2023 в часы с 00.00 по 04.00

ČRS, z. s., Zpř. ÚS на основании Решения и в соответствии с §13 п.9 закона № 99/2004 дополнил к условиям осуществления рыболовных прав в данном хозяйстве следующие положения:

- а) В период с 1. 9. до 30. 9. с 0:00 до 4:00 утра разрешен только вылов с наживкой животного происхождения или на живую рыбу с минимальной длиной 15 см, нельзя использовать отдельные части рыбы, как наживку,
- б) Лицо, осуществляющее ловлю рыбы с 00.00 до 04.00 должно осветить место ловли белым, не слепящим светом. Разведение открытого огня для этих целей запрещается.
- в) Лицо, осуществляющее ловлю рыбы после полуночи обязано записать нестираемым способом в разделе II Лицензии на ловлю рыбы (Учет посещений и вылова) новую дату ловли и номер рыболовного хозяйства. Если лицо, осуществляющее ловлю рыбы не присвоило ни одной рыбы, необходимо пустую строку с этой датой перечеркнуть перед записью новой даты.

***ВНИМАНИЕ:** На участках, принадлежащих к дамбе, а именно на ее береговых частях, согласно инструкции администрации территории государственного предприятия Бассейн Влтавы (Povodí Vltavy, s. p.) запрещено: осуществление каких-либо наземных изменений на данной территории, разбивание палаток, кемпинг, постройка фиксированных навесов, разведение огня, выбрасывание мусора, загрязнение территории и воды. Парковка транспортных средств разрешена только в местах предназначенных для парковки и обозначенных соответственными знаками.*

431 029 МЖЕ 5 А – МО Stříbro

8 км 24 га

GPS Z: 49°45'31.543"N, 13°0'59.774"E, K: 49°44'45.511"N, 12°57'6.297"E

Приток Бероунки. От плотины у Пичмана недалеко от парка в Стршибре (р.км. 45,2) к плотине в Махове долине (Новый Млын. – р.км. 51,5). Притоки служат для разведения рыб – ловля запрещена.

431 030 МЖЕ 7 – МО Tachov

12 км 14 га

GPS Z: 49°48'42.911"N, 12°45'51.055"E, K: 49°47'35.335"N, 12°39'21.674"E

Приток Бероунки. От плотины в кадастре Усти (Ústí) (р.км. 78,9) к мосту у станции очистки сточных вод в Тахове (Tachov) (р.км. 90,9). Далее часть Бартного (Brtný)

ручья (GPS Z: 49°47'38.667"N, 12°39'49.553"E, K: 49°47'12.65"N, 12°39'49.705"E) от слияния с Мжей в Олдржихове (Oldřichov) (р.км. 88,3) до плотины пруда Штрамбад (Štrambád) у Малого рапотина (Malý Rapotín) (р.км. 2,0), отсюда ручей является отдельным форелевым рыболовным хозяйством. Щука на реке и в ручье не имеет установленного размера вылова, пойманную рыбу запрещается возвращать в воду.

431 031 МЖЕ 7 А – МО Tachov 8,5 га

Хозяйство образуют водоемы:

PR 01 Видоницкий (Vidonický) в кадастре Страховице (Strachovice) 0,4 га
(GPS 49°37'52.241"N, 12°49'37.644"E)

PR 02 Гоштыка Ждяр (Hošťka Žďár) в кадастре Гоштыка (Hošťka) 0,6 га
(GPS 49°42'28.142"N, 12°33'54.972"E)

PR 03 Мытское (Mýtská) Нищие (Žebráky) 1,0 га
(GPS 49°47'36.131"N, 12°35'5.644"E)

PR 04 Пинка (Pínka) в кадастре Лгота (Lhota) 0,5 га
(GPS 49°45'0.345"N, 12°47'33.208"E)

PR 05 Штрамбад (Štrambád) в кадастре Малый Рапотин (Malý Rapotín) 6,0 га
(GPS 49°47'14.636"N, 12°39'37.404"E)

Щука в водоеме Штрамбад не имеет установленного размера вылова, пойманную рыбу запрещается возвращать в воду.

431 120 ВОДОЕМ НА СОУТОКУ – МО Toužim 8 га

Хозяйство образует водоем

На Соутоку (Na Soutoku) в кадастре Тоужим (Toužim) 8,0 га
(GPS 50°4'20.988"N, 12°58'39.318"E)

Действует запрет на въезд на дамбу и на участки вокруг пруда, кроме парковок. Запрещается вход к устройствам спуска воды.

431 086 НЕЙДЕЦКИЕ ВОДОЕМЫ 1 – МО Vožičany 1,29 га

Хозяйство образуют водоемы:

PR 02 Бернов (Bernov) в кадастре Нейдек (Nejdek) 1,11 га
(GPS 50°19'17.241"N, 12°43'23.732"E)

PR 03 Жаба (Žába) в кадастре Нейдек (Nejdek) 0,18 га
(GPS 50°19'18.99"N, 12°43'20.019"E)

431 200 ОДРАВА 1 – ДОЛИННОЕ ВОДОХРАНИЛИЩЕ ЕСЕНИЦЕ – České rybářství s. r. o. 700 га

От дамбы водохранилища Есенице (GPS 50°5'4.011"N, 12°28'29.568"E) по р.км. 3 к мосту у электростанции в Подграде (Podhrad) (GPS 50°2'40.672"N, 12°23'37.833"E) на р.км. 13,9. Притоки не относятся к хозяйству. Ловля с плавсредств разрешена с 16.6. по 31. 12. Погружение приманок разрешено круглый год. Глубоководная дорожка разрешена.

Ловля запрещена в общественных интересах: от плотины до 100 м вдоль обоих берегов.

Охраняемые рыбные области отмечены знаками, ловля рыбы в этих местах запрещена на расстоянии 100 м от берега.

Временно охраняемая область Мала Есенице установлена решением OkÚ Cheb № ŽP/2275-543/98 в притоке водохранилища Есенице, от моста по дороге Подград-Липова (Podhrad-Lipová) по граничную линию залива, которая образуется соединением двух базальтовых камней высотой около 1 м. Камень на левом берегу находится в конце дороги, ведущей от трассы № III/2147 - дорога сначала ведет перпендикулярно, а затем на северо-восток и запад к водохранилищу. Камень на правом берегу расположен в конце дороги, ведущей от трассы № III/2147 по берегу залива по направлению к выступу берега. В этой области в период гнездования охраняемых видов птиц, то есть с 1.3. по 30.6. действует запрет на вход, а также запрета на ловлю рыбы.

231 000 ОДРАВА 2 – České rybářství, s. r. o. 4,6 км 58 га
GPS Z: 50°2'40.096"N, 12°23'38.116"E, K: 50°1'32.009"N, 12°21'26.506"E
 Приток Огрже. От Нового моста (Nový most) у электростанции в Подграде на р.км. 13,9 до государственной границы на р.км. 18,5, в том числе все притоки Оравы.

431 032 ОГРЖЕ 12 – MO Karlovy Vary 8 км 25 га
GPS Z: 50°17'9.926"N, 13°0'26.533"E, K: 50°14'55.86"N, 12°59'25.797"E
 Приток Эльбы. От автомобильного моста в Велихове (Velichov) (р.км. 154,5) к плотине бывшего лесопильного завода в насел. пункте Дубина (Dubina) (р.км. 162,6). К хозяйству относятся левобережные притоки и старицы. Ловля с плавсредств разрешена от автомобильного моста в Велихове до плотины бывшего лесопильного завода в насел. пункте Дубина (Dubina).

431 033 ОГРЖЕ 13 – MO Karlovy Vary 15 км 73 га
GPS Z: 50°14'55.814"N, 12°59'25.925"E, K: 50°13'37.42"N, 12°50'39.446"E
 Приток Эльбы. От плотины бывшего лесопильного завода в насел. пункте Дубина (Dubina) (р.км. 162,6) к плотине у газового завода в Карловых Варах (р.км. 178,3). К хозяйству относится участок Ходовского ручья (*GPS Z: 50°13'46.101"N, 12°50'30.018"E, K: 50°14'19.477"N, 12°47'4.004"*) от слияния с Огржей (р.км. 178,0) до впадения Влчьего ручья у Мировой (Mírová) (р.км. 6). Ловля с плавсредств разрешена от плотины в Дубине до плотины в Карловых Варах. Ловля запрещена в общественных интересах на участке от железнодорожного моста в Карловых Варах к плотине ниже рыночной площади в Карловых Варах с 1.10. до 16.4. Другие части Ходовского ручья и его притоки служат для размножения - ловля запрещена.

431 034 ОГРЖЕ 13 А – МО Karlovy Vary 22 га

Хозяйство образует водоем:

PR 01 Даловице (Dalovice) в кадастре Даловице (Dalovice) 0,4 га
(GPS 50°14'53.514"N, 12°53'27.822"E)

и впадины:

PR 02 Чанковская (Čankovská) в кадастре Отовице (Otovice) 8,0 га
(GPS 50°15'14.691"N, 12°51'37.998"E)

PR 03 Лагея (Lagea) в кадастре Стара Поле (Stará Role) 2,0 га
(GPS 50°14'46.011"N, 12°50'27.627"E)

PR 04 Роснице (Rosnice) в кадастре Стара Поле (Stará Role) 1,5 га
(GPS 50°15'3.091"N, 12°50'19.747"E)

PR 05 У водоема в кадастре Стара Поле (Stará Role) 0,5 га
(GPS 50°14'47.961"N, 12°50'10.218"E)

PR 06 Кална (Kalná) в кадастре Стара Поле (Stará Role) 1,0 га
(GPS 50°15'15.681"N, 12°50'19.872"E)

PR 07 Ташовице (Tašovice) в кадастре Ташовице (Tašovice) 1,0 га
(GPS 50°12'49.868"N, 12°48'33.148"E)

PR 08 Почерная (Počerná) в кадастре Дворы (Dvory) 1,0 га
(GPS 50°13'52.151"N, 12°49'52.523"E)

PR 09 Под Седлецем (Pod Sedleцем) 1,0 га
в кадастре Седлец у Карловых Вар
(GPS 50°14'51.03"N, 12°51'13.96"E)

PR 10 Даловицкая (Dalovická) в кадастре Даловице (Dalovice) 1,0 га
(GPS 50°15'10.637"N, 12°53'43.543"E)

PR 11 Отовицкая (Otovická) в кадастре Отовице (Otovice) 0,5 га
(GPS 50°15'4.394"N, 12°52'18.583"E)

PR 12 Ружовый врх 1 (Růžový vrch 1) 4,0 га
в кадастре Седлец у Карловых Вар
(GPS 50°14'43.152"N, 12°52'12.397"E)

PR 13 Ружовый врх 2 (Růžový vrch 2) 0,5 га
в кадастре Седлец у Карловых Вар
(GPS 50°14'31.23"N, 12°52'16.072"E)

431 035 ОГРЖЕ 14 – МО Karlovy Vary 6 км 30 га

GPS Z: 50°13'37.355"N, 12°50'39.474"E, K: 50°11'35.463"N, 12°48'48.194"E
Приток Эльбы. От плотины у газового завода в карловых Варах (р.км. 178,3) до бывшего автомобильного моста в Пионерском (Pionýrské) (возле хутора Сватош (Svatoš) – р.км. 185,0). Ловля с судов разрешена от плотины у газового завода в Карловых Варах до бывшего автомобильного моста в Пионерском (Pionýrské) (возле хутора Сватош (Svatoš)).

431 036 ОГРЖЕ 15 – МО Loket nad Ohří 10 км 38 га

GPS Z: 50°11'35.476"N, 12°48'48.017"E, K: 50°11'4.076"N, 12°42'52.895"E
 Приток Эльбы. От бывшего автомобильного моста в Пионерском (Pionýrské) (возле хутора Сватош (Svatoš) – р.км. 185,0) до пешеходного моста в Старом Седле (Staré Sedlo) возле Локета над Огржи (Lokte nad Ohří) (р.км. 196,3), включая впадины в кадастре Локет, Нове Седло, кроме ручья Чиста (Čistá). Ловля с плавсредств разрешена. На правом берегу реки Огрже в области рыбного прохода и на расстоянии 50 м действует запрет на ловлю.

Хозяйство включает в себя:

PR 01 Мала Анна (Malá Anna) в кадастре Нове Седло (Nové Sedlo) 1,2 га
(GPS 50°12'23.448"N, 12°44'25.31"E)

431 037 ОГРЖЕ 16 – МО Sokolov 22 км 74 га

GPS Z: 50°11'4.089"N, 12°42'52.768"E, K: 50°7'25.626"N, 12°31'39.894"E
 Приток Эльбы. От пешеходного моста в Старом Седле (Staré Sedlo) возле Локета над Огржи (Lokte nad Ohří) (р.км. 196,3) до плотины в Киншперке (Kynšperk) (р.км. 218,6). Хозяйство включает в себя прилегающие рукава по течению. Ловля запрещена в общественных интересах в районе правого берега реки Огрже на протяжении 500 м от объекта Чешского рыболовства Марианские Лазни (р.км. 208,0) – Отмечено знаками. Ловля с плавсредств разрешена. Ручей Лобезский (Lobezský) (вливается в Огрже на р.км. 203,0) служит для разведения рыб - ловля запрещена.

431 087 ОГРЖЕ 16 A – МО Sokolov 3,2 га

Хозяйство состоит из впадин, песчаных карьеров, водоемов и затопленных участков:

PR 01 Кукла (Kukla) в кадастре Сватава (Svatava) 0,9 га
(GPS 50°11'52.783"N, 12°37'56.512"E)

PR 02 Сватавак (Svatavák) в кадастре Сватава (Svatava) 0,7 га
(GPS 50°11'33.804"N, 12°37'56.783"E)

PR 03 Штикарна (Štikárna) в кадастре Сватава (Svatava) 0,7 га
(GPS 50°12'2.5"N, 12°37'59.033"E)

PR 06 Ранжирак у Цитиц (Ranžírak u Citic) в кадастре Цитице (Citice) 0,4 га
(GPS 50°10'11.654"N, 12°37'4.376"E)

На вышеуказанные впадины вход на свой страх и риск разрешается только владельцам действительной лицензии для данного хозяйства. Лица, не достигшие 18-летнего возраста, допускаются только в сопровождении лица старше 18 лет.

431 038 ОГРЖЕ 17 – МО Kynšperk nad Ohří 7,3 км 25 га

GPS Z: 50°7'25.609"N, 12°31'39.844"E, K: 50°6'40.767"N, 12°28'12.896"E
 Приток Эльбы. От плотины в Киншперке (Kynšperk) (р.км. 218,6) к автомобильному мосту в насел. пункте Небанице (Nebanice) (р.км. 225,9), кроме Либозского (Libocký) и Киншвартского (Kynšvartský) ручьев и реки Одравы на р.км. 214,0. На территории всего хозяйства разрешена ловля с плавсредств. Притоки являются отдельным форелевым рыболовным хозяйством.

431 100 ОГРЖЕ 17/R – МО Kynšperk nad Ohří 2 га

Хозяйство образуют:

- PR 01** Малое Плесо (Malé Pleso)
в кадастре Киншперк (Kynšperk nad Ohří) 0,8 га
(GPS 50°7'11.148"N, 12°31'27.62"E)
- PR 02** Старица Огрже рядом с Малым Плесом 1,25 га
(GPS 50°7'17.797"N, 12°31'28.864"E)

431 039 ОГРЖЕ 18 – МО Cheb 14 км 17,2 га

GPS Z: 50°6'40.929"N, 12°28'12.182"E, K: 50°4'43.982"N, 12°21'14.39"E

Приток Эльбы. От автомобильного моста в насел. пункте Небанице (Nebanice) (р.км. 225,9) до дамбы водохранилища Скалка (Skalka) в Хебе (Cheb) (р.км. 242,6), кроме Крапицкого (Krapický) ручья (р.км. 236,0).

К хозяйству относятся водоемы:

- PR 02** Цезар (Cézar) в кадастре Великий Луг (Velký Luh) 1,0 га
(GPS 50°12'7.543"N, 12°22'19.153"E)
- PR 03** Шматовка (Šmatovka) в кадастре Великий Луг (Velký Luh) 1,0 га
(GPS 50°12'0.09"N, 12°22'25.73"E)
- PR 05** заводь Катержина (Kateřina)
в кадастре Новый Драгов (Nový Drahov) 0,6 га
(GPS 50°9'24.724"N, 12°24'35.675"E)

Ловля запрещена в общественных интересах под дамбой водохранилища Скалка на обоих берегах до цепей, определяющих расстояние 100 метров от дамбы. Запрещается также входить и ловить рыбу на территории водного объекта гидроэлектростанций Млынска (Mlýnská) в Хебе ниже замка (объект Povodí Ohře, который включает в себя обе плотины – Градебни (Hradební) и Выровнавацы (Vyrovňovací), впускной и выпускной каналы, а также остров, образованный данными каналами и рекой Огржей). Частью хозяйства является ручей Плесна (Plesná) (GPS Z: 50°6'44.894"N, 12°27'51.301"E, K: 50°11'48.478"N, 12°26'33.322"E) от устья в Огрже (р.км. 226,6) до слияния с ручьем Лубинка (Lubinka) на р.км. 13,3. От этой границы до истока Плесна является отдельным форелевым рыболовным хозяйством. Ее притоки служат для разведения рыб – ловля запрещена. На реке Охржи (Ohří) разрешено использование приманок, блесны, наживки.

431 101 ОГРЖЕ 18/R – МО Cheb 13,6 га

Хозяйство образуют водоемы:

- PR 01** Титерак (Titěrák) в кадастре Вацков (Vackov) 3,5 га
(GPS 50°14'7.425"N, 12°22'49.921"E)
- PR 02** Пропадлины (Propadliny)
в кадастре Скални Кршижоватка (Skalná-Křižovatka) 5,0 га
(GPS 50°9'40.54"N, 12°22'4.271"E)

- PR 03** Китарарна (Kytarárna) в кадастре Лубы (Luby) 1,5 га
(GPS 50°14'45.841"N, 12°24'22.3"E)
- PR 04** Старый рыбник (Starý rybník) 3,6 га
в кадастре Старый рыбник (Starý rybník)
(GPS 50°9'43.223"N, 12°20'53.988"E)

431 040 ОГРЖЕ 19 – МО Хеб 14 км 340 га

GPS Z: 50°6'4.992"N, 12°15'14.846"E, K: 50°5'51.136"N, 12°14'45.658"E

Долинное водохранилище Скалка (GPS 50°4'43.395"N, 12°21'15.63"E GPS 50°4'43.395"N, 12°21'15.63"E). Приток Эльбы. От дамбы водохранилища Скалка в Хебе (р.км. 242,6 Км) до государственной границы с Германией (р.км. 254 Км). Ловля с плавсредств разрешена с 16.6. по 31.12. Погружение приманок разрешено круглый год.

Ловля запрещена в общественных интересах:

- по обоим берегам на расстоянии 100 м от дамбы – отмечено знаками,
 - в местах отмеченных знаками, где вход запрещен,
 - на притоках Скалки - реках Огрже и Реславе - от границы с Германией и по обоим берегам Скалки в районе, ограниченном отдельно стоящим домом на левом берегу, быками старого моста через Огрже и краем рощи на правом берегу Скалки (территория заповедника Rathsam и охраняемая рыбная область).
- Согласно решению KHES и Министерства сельского хозяйства ЧР запрещено присвоение хищных рыб. Из-за высокого содержания ртути в мышцах хищных и нехищных рыб мы не рекомендуем употреблять в пищу все виды рыб, выловленных в этом районе.**

Ловля нонстоп: Решением № MZE-35619/2021-16232 ČRS, z. s., Zpř. ÚS было в данном хозяйстве принято исключение о дневной ловле в период с 16. 6. по 30. 9. 2023 в часы с 00.00 по 04.00

ČRS, z. s., Zpř. ÚS на основании Решения и в соответствии с §13 п.9 закона № 99/2004. дополнил к условиям осуществления рыболовных прав в данном хозяйстве следующие положения:

- а) В период с 1. 9. до 30. 9. с 0:00 до 4:00 утра разрешен только вылов с наживкой животного происхождения или на живую рыбу с минимальной длиной 15 см, нельзя использовать отдельные части рыбы, как наживку,
- б) Лицо, осуществляющее ловлю рыбы с 00.00 до 04.00 должно осветить место ловли белым, не слепящим светом. Разведение открытого огня для этих целей запрещается.
- в) Лицо, осуществляющее ловлю рыбы после полуночи обязано записать нестираемым способом в разделе II Лицензии на ловлю рыбы (Учет посещений и вылова) новую дату ловли и номер рыболовного хозяйства. Если лицо, осуществляющее ловлю рыбы не присвоило ни одной рыбы, необходимо пустую строку с этой датой перечеркнуть перед записью новой даты.

431 041 ОТАВА 5 А – МО Horažďovice **11 км 32 га**
GPS Z: 49°17'4.591"N, 13°46'45.468"E, K: 49°19'22.636"N, 13°40'59.746"E, 49°19'15.139"N, 13°41'29.670"E

Приток Влтавы. От плотины мельницы в Горним Поржечи (Horní Poříčí) (р.км. 65,3) до слияния канала мельницы с Отавой в Гораждевицах Заржечи (Horažďovice Zářečí) (р.км. 74,0). Далее канал в Заржечи (Zářečí) до слияния с Млынским (Mlýnský) ручьем (*GPS 49°19'22.555"N, 13°40'59.798"E*). Хозяйство включает в себя Млынский ручей до пруда Змрзлик (Zmrzlík) (*GPS 49°19'38.505"N, 13°39'42.353"E*) и Вержеховский (Veřejchovský) ручей в насел.пункте Вержехов (Veřejchov). Вержеховский ручей служит для разведения рыб – ловля запрещена. Ловля с плавсредств разрешена в основном русле реки Отавы на участке между плотиной мельницы в Горним Поржечи (Horní Poříčí) и до плотины в Липках (Lipky). В хозяйстве могут быть обозначены места нереста хариуса (Thymallus Thymallus). В обозначенных местах нереста запрещается ловля в брод с 16.4. по 31.5.

431 143 ОТИНСКИЙ – МО Planá **1,5 га**
GPS 49°51'0.478"N, 12°47'37.569"E

Хозяйство образует Отинский (Otínský) пруд в кадастре Отин (Otín).

431 139 ПИЦКРОВ – МО Domažlice **2,5 га**
GPS 49°25'1.301"N, 12°56'37.666"E

Хозяйство образует водоем в кадастре Неволице (Nevolice) номер parcels 308/83, 434/3.

431 121 ПОД ГРЖБИТОВОМ – МО Město Touškov **2,5 га**

Хозяйство образует пруд (водоем):

У Гржбитова (U Hřbitova) в кадастре Тоушков (Touškov)
(GPS 49°46'39.644"N, 13°14'34.012"E)

431 042 РАДБУЗА 1 А – МО Plzeň 1 **14 км 13 га**
GPS Z: 49°45'13.875"N, 13°23'26.225"E, K: 49°40'35.875"N, 13°18'57.704"E

Приток Бероунки. От слияния с Мжи в Пльзене (р.км 0,0) до плотины Бартовой мельницы (Bártův mlýn) у Добржан (Dobřany) (р.км. 17,5). Запрещается ловля рыбы в первой защитной зоне водопроводной станции - зона отмечена знаками. К хозяйству не принадлежит водохранилище Литице (Litice) (р.км. 6,9 - 11,8), которое образует отдельное хозяйство.



431 043 РАДБУЗА 1 В – ČR, z. s., Zpč. ÚS **4 км 116 га**

Приток Бероунки. Долинное водохранилище Литице (Litice) - *GPS 49°42'58.157"N, 13°21'30.577"E*. От дамбы водохранилища Литице (р.км. 6,9) к плотине в насел. пункте Литице (р.км. 11,8). Охраняемая рыбная область установлена решением ZčKNV - OVLHZ, № 1078/82, в заливе у слияния с Лучним (Luční) ручьем за

железнодорожной веткой Пльзень-Клатовы и автодорогой Валха-Литице (Valcha-Litice) - 0,5 га - ловля запрещена. Ловля с плавсредств разрешена.

Ловля нонстоп: Решением № MZE-35621/2021-16232 ČRS, z. s., Zpř. ÚS было в данном хозяйстве принято исключение о дневной ловле в период с 16. 6. по 30. 9. 2023 в часы с 00.00 по 04.00

ČRS, z. s., Zpř. ÚS на основании Решения и в соответствии с §13 п.9 закона № 99/2004. дополнил к условиям осуществления рыболовных прав в данном хозяйстве следующие положения:

- а) В период с 1. 9. до 30. 9. с 0:00 до 4:00 утра разрешен только вылов с наживкой животного происхождения или на живую рыбу с минимальной длиной 15 см, нельзя использовать отдельные части рыбы, как наживку,
- б) Лицо, осуществляющее ловлю рыбы с 00.00 до 04.00 должно осветить место ловли белым, не слепящим светом. Разведение открытого огня для этих целей запрещается.
- в) Лицо, осуществляющее ловлю рыбы после полуночи обязано записать нестираемым способом в разделе II Лицензии на ловлю рыбы (Учет посещений и вылова) новую дату ловли и номер рыболовного хозяйства. Если лицо, осуществляющее ловлю рыбы не присвоило ни одной рыбы, необходимо пустую строку с этой датой перечеркнуть перед записью новой даты.

431 044 РАДБУЗА 1 С – MO Lině 1,5 га

Хозяйство образуют водоемы:

PR 02 Горжейший (Hořejší) в кадастре Збух (Zbůch) 0,6 га
(GPS 49°40'43.195"N, 13°14'43.227"E)

PR 03 водоем в кадастре Збух (Zbůch) 0,18 га
(GPS 49°40'50.228"N, 13°13'21.365"E)

PR 04 купальня в кадастре Збух (Zbůch) 0,68 га
(GPS 49°40'22.039"N, 13°13'20.309"E)

431 103 РАДБУЗА 1 С/Р – MO Lině 3,75 га

Хозяйство образует:

Окружинка (Okružinka) в кадастре Лине (Lině) 3,75 га
(GPS 49°41'46.473"N, 13°14'53.504"E)

431 045 РАДБУЗА 2 – MO Dobřany 10 км 12 га

GPS Z: 49°40'35.825"N, 13°18'57.606"E, K: 49°39'27.233"N, 13°15'12.161"E
Приток Бероунки. От плотины Бартовой мельницы (Bártův mlýn) у Добржан (Dobřany) (р.км. 17,5) до плотины мельницы в Водном Уезде (Vodní újezd) (р.км. 26,7).

Запрещается ловля рыбы в первой защитной зоне гидротехнического сооружения города Добржаны (Dobřany) с обоих берегов – отмечено знаками.

431 104 РАДБУЗА 2/R – МО Dobřany **1 га**

Хозяйство образует водоем:

Жидовак (Židovák) в кадастре Хлумчаны (Chlumčany) 1,0 га
(GPS 49°37'39.324"N, 13°17'1.981"E)

431 046 РАДБУЗА 3 – МО Stod **15 км 19 га**

GPS Z: 49°39'27.264"N, 13°15'12.06"E, K: 49°37'59.45"N, 13°7'9.086"E

Приток Бороунки. От плотины мельницы в Водном Уезде (Vodní Újezd) (р.км. 26,7) до плотины в Градце у Стода (Hradec u Stodu) (р.км. 39,9). Ловля запрещена в общественных интересах с обоих берегов канала в Хотешове (Chotěšov) на участке 300 м от моста против течения.

431 047 РАДБУЗА 4 – МО Holýšov **10 км 12 га**

GPS Z: 49°37'59.447"N, 13°7'8.912"E, K: 49°34'10.282"N, 13°4'55.564"E

Приток Бороунки. От плотины в Градце у Стода (Hradec u Stodu) (р.км. 39,9) до плотины мельницы в Огучеве (Ohůčov) (р.км. 50,4). Ручей Горжина (Hořina) образует отдельное хозяйство.

431 048 РАДБУЗА 3 А – МО Stod **30 га**

Хозяйство образует впадина:

Велка Пинка (Velká Pinka) в кадастре Мантов (Mantov) 30,0 га
(GPS 49°38'37.23"N, 13°13'17.108"E)

Ловля с плавсредств разрешена. Оставлять суда разрешается только у предназначенных для этого причалов МО ČRS Stod. Максимальное количество плавсредств составляет 50, каждое должно иметь регистрационный номер.

431 049 РАДБУЗА 5 – МО Staňkov **12 км 16 га**

GPS Z: 49°34'10.201"N, 13°4'55.567"E, K: 49°32'9.584"N, 12°58'35.747"E

Приток Бороунки. От плотины мельницы в Огучеве (Ohůčov) (р.км. 50,4) до плотины мельницы Семошице (Semošice) (р.км. 62,6). К хозяйству относится участок ручья Зубржина (Zubřina) *(GPS Z: 49°32'46.774"N, 13°3'50.077"E, K: 49°32'12.733"N, 13°3'11.191"E)* от устья у Радбузы (р.км. 53,7) к плотине мельницы Пасецка (Pasecký) у Осврачина (Osvračín) (р.км. 2,5).

К хозяйству относятся все притоки, кроме, так называемых, Вартовых (Vartovy) заводей у плотины в Кршеновах (Křepovy). Ловля запрещена в общественных интересах на левом берегу реки в Станькове (Staňkov) на участке 50 м выше и 30 м ниже плотины у Малого Млына (Malý mlýn).

431 050 РАДБУЗА 6 – МО Horšovský Týn **13 км 14 га**

GPS Z: 49°32'9.621"N, 12°58'35.522"E, K: 49°33'24.485"N, 12°50'53.02"E

Приток Бороунки. От плотины мельницы Семошице (Semošice) (р.км. 62,6) до плотины в Свинной (Svinná) (р.км.78,5). В Горшовском Тыне (Horšovský Týn) ловля рыбы с территорий, огороженных до воды, запрещена

431 051 РАДБУЗА 6 А – МО Horšovský Týn **6 га**

Хозяйство образует водоем:

В Подгае (V Podhájí) без притоков 6,0 га
 (GPS 49°30'39.227"N, 12°54'31.102"E)

На водоеме в Подгае (Podhájí) ловля запрещена в общественных интересах на территории дамбы водохранилища, отведенных пляжей и палаточного лагеря с 15.5. по 15.9.

431 052 РАДБУЗА 7 – МО Bělá nad Radbuzou **13 км 6 га**

GPS Z: 49°33'24.548"N, 12°50'52.918"E, K: 49°35'23.579"N, 12°42'34.554"E

Приток Бероунки. От плотины в Свинной (Svinná) (р.км.78,5) до плотины у железнодорожного моста в Беле под Радбузой (Bělá nad Radbuzou) (р.км. 95,2).

К хозяйству относится канал MVE Hoštětice; 100 м над MVE ловля запрещена – отмечено знаками.

Притоки к хозяйству не относятся.

481 999 ПРУД ДОЛЕЙШИ (DOLEJŠÍ) **0,17 га**
Совет Союза Чешских Рыболовов

GPS 49°25'27.986"N, 14°12'3.334"E

Разрешена ловля рыбы в пруду Долейши (Dolejší) в кадастровой области Звиковске Подгради (Zvíkovské Podhradí). **Ловля рыбы осуществляется на основании Кодекса рыболова СЧР со следующими отличиями:**

Ловля на спиннинг, искусственную приманку, а также нахлыст запрещены. Ловля рыбы разрешена только на одну удочку с одним поводком и простым крючком.

Обладатель общенациональной, всесоюзной или территориальной лицензии без права ловли форели имеет право один раз за 7 дней оставить макс. 1 шт. карпа, белого амура или линя.


Обладатель территориальной лицензии имеет право один раз за 7 дней оставить макс. 1 шт. карпа, белого амура или линя.

Нарушение данных правил является причиной аннулирования лицензии (разрешения на ловлю рыбы).

На водоеме действительны следующие лицензии без права ловли форели: общегосударственные, всесоюзные, территориальные лицензии всех союзов СЧР и местные лицензии. Территориальные лицензии (1-дневные, 2-дневные, 7-дневные) можно приобрести на рецепции гостиницы Звиков (Zvíkov) в Звиковске Подгради (Zvíkovské Podhradí) (тел. 382 285 659) или в центре СЧР Штедронин (ČRS Štědrónín). На рецепции гостиницы также можно арендовать удочки для ловли рыбы.

Рыбнадзор: тел. 606 123 576 – р. Zeman ; 724 903 716, р. Kudweis.

04 231 005 ПРУД ЧЕПИНЕЦ – Klatovské rybářství, a. s. **7,3 га**
GPS 49°28'5.946"N, 13°29'11.506"E
 Хозяйство образует пруд в кадастре Войовице (Vojovice).

 **04 231 003 ПРУД ЛАБУТЬ – Klatovské rybářství, a. s.** **62,5 га**
GPS 49°29'4.026"N, 13°29'41.378"E
 Хозяйство образует пруд в насел. пункте Жинковы (Žinkovy). Информация пользователя рыболовного хозяйства: въезд к хозяйству ограничен, необходимо соблюдать дорожные знаки и использовать места, выделенные для стоянки автомобилей. Места, где ловля запрещена, отмечены знаками. Ловля с дамбы, острова и автодороги, ведущей через пруд к замку Жинковы, (Žinkovy) запрещена.
См. Информационную карту в конце перечня.

04 231 004 ПРУД ЗМРЗЛИК – Klatovské rybářství, a. s. **7,5 га**
GPS 49°19'40.133"N, 13°39'41.677"E
 Хозяйство образует пруд в насел. пункте Малый Бор (Malý Bor).

04 431 000 СКОРЖЦКИЙ НИЖНИЙ ПРУД – MO Rokycany **0,7 га**
 Рыболовство в соответствии с § 3 пункт 2 Закона № 99/2004 Сз.
 Хозяйство образует водоем:
 Нижний пруд (Dolní rybník) в кадастре Скоржице (Skořice) **0,7 га**
(GPS 49°40'28.474"N, 13°41'48.153"E)

Уведомление:
 Охрану обеспечивает РС, наделенный полномочиями от владельца пруда. Лицензия, действительная в районах Зрč. ÚS включает в себя разрешение рыбака ловить рыбу в этом пруду. При обнаружении правонарушения РС фиксирует отзыв разрешения в лицензии.

431 054 СТАРЫЙ РУЧЕЙ 1 – MO Kdyně **13 км 2,5 га**
GPS Z: 49°27'12.03"N, 12°59'48.439"E, K: 49°21'40.008"N, 13°4'5.516"E
 Приток Забржины (Zubřina). Хозяйство образует Загоржанский (Záhořanský) ручей от устья в Зубржине у Радониц (Radonice) (р.км. 17,9) до истоков. Водоем Билка (Bílka) образует отдельное хозяйство. Ловля рыбы запрещена на участке 50 м под дамбой Билка в кадастре Коут (Kout), а также на участке на правом берегу (вниз по течению) между автодорожными мостами в насел. пункте Загоржаны и в старице на водохранилище Билка длиной 400 м.

431 055 СТАРЫЙ РУЧЕЙ 2 – MO Kdyně **11 га**
 Приток Забржины – Радбузы – Мже – Бероунки. Хозяйство образует водохранилище:
 Билка (Bílka) (Novodvorský rybník)
 в кадастре Коут на Шумаве (Kout na Šumavě) **11,0 га**
(GPS 49°24'25.301"N, 13°0'24.31"E)

Установлена охраняемая рыбная область на водохранилище Билка 150 м в южной части водохранилища – ловля запрещена – отмечено знаками (ZČKNV № VLHZ 1422/79, 2042/79 Нř.).

431 056 СТРШЕЛА 2 – МО Plasy 1,2 га

Приток Бероунки. Хозяйство образует водоем:

В Лугу (V Luhu) в кадастре Обора (Obora) 1,2 га
(GPS 49°53'12.119"N, 13°23'30.183"E)

431 057 СТРШЕЛА 4 – МО Manětín 0,5 га

Приток Бероунки. Хозяйство образует водоем:

Над вокзалом (Nad nádražím) в кадастре Хыше (Chýše) 0,5 га
(GPS 50°6'46.111"N, 13°14'54.513"E)

431 058 СТРШЕЛА 6 – МО Toužim 3,8 га

Приток Бероунки. Хозяйство образует водоем:

PR 01 Космова (Kosmová) в кадастре Космова (Kosmová) 2,8 га
(GPS 50°1'42.426"N, 12°58'14.074"E)

PR 02 Безверов (Bezvěrov) в кадастре Безверов (Bezvěrov) 1 га
(GPS 49°59'53.598"N, 13°3'29.943"E)

431 142 ШТЕПАНКУВ ЛОМ (ŠTĚPÁNKŮV LOM) – МО Domažlice 0,24 га
GPS 49°24'46.711"N, 12°52'3.167"E

Хозяйство образует водохранилище в кадастре Уезд-у-Домажлиц (Újezd u Domažlic).

431 059 ТЕПЛА 2 – МО Karlovy Vary 3 км 20 га

Приток Огрже. Хозяйство образует водохранилище Бржезова (Březová) (GPS 50°11'52.19"N, 12°51'32.515"E). Приток плотины является частью форелевого рыболовного хозяйства Тепла 1 (Teplá 1) – отмечено знаками.

Погружение приманок разрешается в 100 м от дамбы вдоль обоих берегов.

Ловля нонстоп: Решением № MZE-35624/2021-16232 ČRS, z. s., Zpř. ÚS было в данном хозяйстве принято исключение о дневной ловле в период с 16. 6. по 30. 9. 2023 в часы с 00.00 по 04.00

ČRS, z. s., Zpř. ÚS на основании Решения и в соответствии с §13 п.9 закона № 99/2004. дополнил к условиям осуществления рыболовных прав в данном хозяйстве следующие положения:

- В период с 1. 9. до 30. 9. с 0:00 до 4:00 утра разрешен только вылов с наживкой животного происхождения или на живую рыбу с минимальной длиной 15 см, нельзя использовать отдельные части рыбы, как наживку,
- Лицо, осуществляющее ловлю рыбы с 00.00 до 04.00 должно осветить место ловли белым, не слепящим светом. Разведение открытого огня для этих целей запрещается.

- с) Лицо, осуществляющее ловлю рыбы после полуночи обязано записать нестираемым способом в разделе II Лицензии на ловлю рыбы (Учет посещений и вылова) новую дату ловли и номер рыболовного хозяйства. Если лицо, осуществляющее ловлю рыбы не присвоило ни одной рыбы, необходимо пустую строку с этой датой перечеркнуть перед записью новой даты.

431 060 ТЕПЛА 5 – МО Teplá 6 га

Приток Огрже. Хозяйство образует:

Сладовый (Sladový) в кадастре Тепла (Teplá) 6,1 га
(GPS 49°58'27.646"N, 12°51'45.942"E)

Рыбалка запрещена с острова и восточной части пруда в заболоченной местности и прибрежной растительности – означено опознавательными знаками.

431 061 ТОЧНИЦКИЙ РУЧЕЙ 1 – МО Klatovy 10 км 3 га

GPS Z: 49°28'9.806"N, 13°17'15.694"E, K: 49°26'34.837"N, 13°18'23.615"E

Приток Углавы. От слияния с Углавой (р.км. 50,7) к истокам, включая Пршедславский ручей (Předslavský) (р.км. 5,8) и все притоки. От слияния с Виценицким (Vicenický) прудом (р.км. 4,2) к истокам со всеми притоками, ручей служит для разведения рыб – ловля запрещена



421 503 ТРНАВА – ДАМБА ТРНАВКА Совет ЧСР 10,2 км 83 га

GPS H: 49°31'21.918"N, 15°13'5.868"E, K: 49°31'14.13"N, 15°10'1.35"E

Приток Желивки. От дамбы Трнавка в области Желив (1,5 речной км) до плотины Скаловой (Красной) мельницы (Skálov (Červený) mlýn) в области Червена Речице (11,7 речной километр).

Ловля рыбы с плавающих средств разрешена. Отвесное блеснение разрешено только с весельной лодки. **При ловле с рыбой-приманкой разрешено использовать только целую рыбу-приманку, чья длина составляет не менее 15 см.** Минимальная длина для всех видов рыб, кроме тех, у которых согласно постановлению № 197/2004 Свода законов она определена как большая, устанавливается в 15 см. Это положение действует и для разводимых рыб-приманок.

Максимальный размер карпа обычного составляет 70 см. Каждый карп больше 70 см (включительно) при поимке должен быть незамедлительно и с максимальной осторожностью возвращен обратно в водоем, в котором был пойман. Хранение рыбы на привалах (специальных деревянных постройках-погребах) запрещено.

В данном районе действительными являются разрешения на отлов в водоемах, исключаящих места обитания форели: общегосударственные, разрешения Союза рыболовов, территориальные лицензии для членов всех территориальных подразделений ЧСР.

Рыбнадзор: тел. 606 123 576 p. Zeman, 724 903 716, p. Kudweis.

ВНИМАНИЕ: На участках, принадлежащих к дамбе, а именно на ее береговых частях, согласно инструкции администрации территории государственного предприятия Бассейн Влтавы (*Povodí Vltavy, s. p.*) запрещено: осуществление каких-либо наземных изменений на данной территории, разбивание палаток, кемпинг, постройка фиксированных навесов, разведение огня, выбрасывание мусора, загрязнение территории и воды. Парковка транспортных средств разрешена только в местах предназначенных для парковки и обозначенных соответственными знаками.

431 062 ТРШЕМОШЕНКА 1 – МО Třemošná 40 км 12 га

GPS Z: 49°52'0.151"N, 13°31'22.808"E, K: 49°49'28.015"N, 13°16'35.789"E
 Приток Бороунки. От слияния с Бороункой у Качерова (Kačerov) (р.км. 11,2) до автомобильного моста в насел. пункте Невржень (Nevřeň) (р.км. 23). Хозяйство включает в себя часть ручья Бела (Bělá) (*GPS Z: 49°49'9.881"N, 13°22'19.542"E, K: 49°50'21.19"N, 13°21'7.652"E*) от слияния с Тршемошкой (Třemošenka) (р.км. 13,9) до автомобильного моста в Горни Бржизе (Horní Bříza) (р.км. 3,3). К хозяйству относится водоем:

PR 01 Опрам (Oprám) в кадастре Зруч (Zruč) 2,0 га
(GPS 49°48'45.285"N, 13°25'45.261"E)

431 063 ТРШЕМОШЕНКА 2 – МО Třemošná 10 га

GPS 49°51'12.479"N, 13°19'52.172"E
 Приток Бороунки. Рыболовное хозяйство образует водоем Виски (Visky) - 10 га - возле насел. пункта Трнова (Trnová) от дамбы к шлюзам на ручье Бела (Bělá). Ловля запрещена в общественных интересах с дамбы и в местах, отведенных для купания - отмечены знаками. Просим рыбаков соблюдать требования владельца прилегающего стрельбища.

431 064 УГЛАВА 1 – МО Plzeň 1 14 км 20 га

GPS Z: 49°43'13.521"N, 13°23'20.041"E, K: 49°40'23.345"N, 13°23'51.064"E
 Приток Радбузы. От слияния с Радбузой (р.км. 4,7) до моста автодороги Пльзень-Чижице (Plzeň-Čižice) в Штеновицах (Štěnovice) (р.км. 13,8). Запрещается ловля рыбы в первой защитной зоне водопроводной станции - зона отмечена знаками. На левом берегу пруда Замости (Zámostí), от автомобильного моста до трубопровода над потоком – ловля запрещена. Притоки служат для разведения рыб – ловля запрещена.

431 065 УГЛАВА 2 – МО Štěnovice 10 км 21,6 га

GPS Z: 49°40'23.011"N, 13°23'50.301"E, K: 49°36'42.332"N, 13°21'40.271"E
 Приток Радбузы. От моста автодороги Пльзень-Чижице (Plzeň-Čižice) в Штеновицах (Štěnovice) (р.км. 13,8) до плотины мельницы в Лишицах (Lišice) (р.км. 25,1). Приток Борецкий (Borecký) служит для разведения рыб –ловля запрещена. Хозяйство включает в себя впадины:

- PR 01** Борек Небиловский (Borek Nebilovský I)
в кадастре Борек Небиловский (Borek Nebilovský) 0,5 га
(GPS 49°39'2.339"N, 13°26'22.7"E)
- PR 02** Борек Небиловский II (Borek Nebilovský II)
в кадастре Борек Небиловский (Borek Nebilovský) 0,5 га
(GPS 49°39'0.623"N, 13°26'30.498"E)
- PR 03** Борек Небиловский III (Borek Nebilovský III)
в кадастре Борек Небиловский (Borek Nebilovský) 0,3 га
(GPS 49°38'58.364"N, 13°26'19.686"E)
- PR 06** Збузаны II (Zbuzany I) в кадастре Чижице (Čižice) 0,25 га
(GPS 49°39'0.088"N, 13°24'11.466"E)
- PR 07** Збузаны II (Zbuzany I) в кадастре Чижице (Čižice) 0,1 га
(GPS 49°39'3.929"N, 13°24'12.313"E)
- PR 08** две заводи у Лишице (Lišice) в кадастре Лишице (Lišice) 0,3 га
(GPS 49°36'43.064"N, 13°21'29.656"E)
(GPS 49°36'39.522"N, 13°21'20.83"E)

В общественных интересах запрещен вход и ловля рыбы в районе правого берега мельничного канала в Штеновицах (Štěnovice) (отмечено знаками). В Чижицах (Čižice) запрещена ловля на обоих берегах у моста.

431 066 УГЛАВА 3 – МО Přeštice 11 км 14 га

GPS Z: 49°36'42.264"N, 13°21'40.049"E, K: 49°32'45.358"N, 13°19'4.938"E
Приток Радбузы и Бероунки. От плотины мельницы в Лишицах (Lišice) (р.км. 25,1) до плотины мельницы в Лужанах (Lužany) (р.км 36,6). К хозяйству относится участок Златого (Zlatý) ручья (*GPS Z: 49°33'40.964"N, 13°19'57.79"E, K: 49°33'35.393"N, 13°20'15.753"E*) от слияния с Углавой (р.км. 34,0) до автомобильного моста в Пршиховицах (Příchovice) (р.км. 0,5). В общественных интересах запрещается ловля рыбы на левом берегу Углавы от плотины мельницы в Лужанах (Lužany) (р.км 36,6) до автомобильного моста в Лужанах (Lužany) (р.км 36,2).

431 067 УГЛАВА 4 – МО Přeštice 8 км 12 га

GPS Z: 49°32'45.306"N, 13°19'4.691"E, K: 49°29'51.637"N, 13°17'45.303"E
Приток Радбузы. От плотины мельницы в Лужанах (Lužany) (р.км 36,6) до плотины в Червеном Поржичи (Červené Poříčí) (р.км. 43,8).

431 068 УГЛАВА 5 – МО Klatovy 14 км 13 га

GPS Z: 49°29'51.553"N, 13°17'45.132"E, K: 49°25'25.64"N, 13°15'5.11"E
Приток Радбузы. От плотины мельницы Червене Поржичи (Červené Poříčí) (р.км. 43,8) к плотине мельницы Мала Страна (Malá strana) в Сврчевце (Svrčovec) (р.км. 60,2).

К хозяйству относятся заводи 0,70 га:

PR 01 – Червенопршичская (Červenopříčská) (GPS 49°29'42.901"N, 13°17'36.533"E), Доланская (Dolanská) (GPS 49°27'0.472"N, 13°15'18.153"E), Сврчовская (Svrčovská) – (GPS 49°25'56.399"N, 13°14'58.306"E).

PR 02 – заводи Швиговская и Гусинская (Švihovská a Husínská) (GPS 49°28'30.681"N, 13°17'5.536"E а 49°28'27.494"N, 13°17'9.026"E)

Притоки Поленька (Poleňka) и Точницкий (Točnický) ручей не относятся к хозяйству, являются отдельным хозяйством. Тршебицинский (Třebíčský) ручей служит для разведения рыб – ловля запрещена.

431 069 УГЛАВА 6 – МО Klatovy 11 км 12,5 га

GPS Z: 49°25'25.239"N, 13°15'5.347"E, K: 49°22'11.06"N, 13°14'8.689"E

Приток Радбузы. От плотины мельницы Мала Страна (Malá strana) в Сврчевце (Svrčovec) (р.км. 60,2) до плотины мельницы в Долни Лготе (р.км. 70,9).

Хозяйство включает в себя заводь:

PR 01 Рогозенская (Rohozenská) заводь 3,0 га

(GPS 49°21'35.164"N, 13°13'9.708"E)

Приток Дрновый (Drnový) ручей образует отдельное хозяйство.

431 070 УГЛАВКА 1 – МО Stříbro 22 км 13 га

GPS Z: 49°44'23.55"N, 12°59'43.322"E, K: 49°39'54.335"N, 12°49'6.972"E

Приток Мже. От слияния с Мже в Стршибре (Stříbro) (р.км. 46,9) к истокам. Ручьи Выровский (Výrovský) (р.км. 11,9) и Ждярский (Žďárský) (р.км. 4,7) с притоками служат для разведения рыб – ловля запрещена.

431 071 УСЛАВКА 1 – МО Plzeň 1 14 км 20 га

GPS Z: 49°45'45.636"N, 13°24'46.782"E, K: 49°42'6.921"N, 13°28'1.088"E

Приток Беровунки. От слияния с Беровункой в Пльзене у Св. Йиржи (sv. Jiří) (р.км. 136,0) до плотины мельницы Кесслова (Kesslova) в Старом Пльзенце (Starý Plzeňec) (р.км. 15,2). Запрещается ловля рыбы на огороженных участках на правом берегу над плотиной в Котерове (Kotěrov) на протяжении 300 м и с острова ниже мельницы в Котерове. Притоки служат для разведения рыб - ловля запрещена.

431 072 УСЛАВА 2 – МО Štáhlavy 15 км 11 га

GPS Z: 49°42'6.923"N, 13°28'1.188"E, K: 49°37'48.941"N, 13°31'28.631"E

Приток Беровунки. От плотины мельницы Кесслова (Kesslova) в Старом Пльзенце (Starý Plzeňec) (р.км. 15,2) до плотины в Жакаве (Žákava) (р.км. 28,2), включая Жакавский канал до Незвестец (Nezvěstice). Ручей Корнатице (Kornatice) является форелевым хозяйством, остальные притоки служат для разведения рыб – ловля запрещена.

431 073 УСЛАВА 2 А – МО Štáhlavy 16 га

Приток Беровунки. Хозяйство организует право вылова в водоемах:

- PR 01** Старый рыбник (Starý rybník)
в кадастре Старый Пльзенец (Starý Plzeňec) 4,90 га
(GPS 49°41'37.35"N, 13°29'30.599"E)
- PR 02** Новый рыбник (Nový rybník)
в кадастре Старый Пльзенец (Starý Plzeňec) 10,90 га
(GPS 49°41'22.49"N, 13°29'45.796"E)

В месте слияния притоков с прудом Новый на правом берегу ловля рыбы запрещена – отмечено знаками (охраняемая рыбная область - ZčKNV № VLHZ 534/88-210/1). В рыболовном хозяйстве действует запрет перехода вброд, внесения приманок и ловушек.

ВНИМАНИЕ: В рыболовном хозяйстве действует запрет на кемпинг (палатки, биваки) и разведения костров!

431 074 УСЛАВА 3 – MO Blovice 11 км 10 га
GPS Z: 49°37'47.745"N, 13°31'38.388"E, K: 49°34'10.781"N, 13°32'53.259"E
Приток Бероунки. От плотины мельницы в Жакаве (Žákava) (р.км. 28,2) к плотине купальни в Влчицах (Vlčice) (р.км. 38,9), включая канал в Влчицах. К хозяйству не относится канал от Жакавской плотины до Незвещиц.

431 075 УСЛАВА 3 А – MO Blovice 3 га
GPS 49°34'57.873"N, 13°32'59.668"E
Хозяйство образует водохранилище Цецина (Cecina) 2,8 га. Часть ручья Цецина (Cecina) от слияния с Уславой (р.км. 36,7) до дамбы служит для разведения рыб – ловля запрещена.

431 076 УСЛАВА 4 – MO Ždírec 8 км 10 га
GPS Z: 49°34'10.75"N, 13°32'53.359"E, K: 49°31'52.038"N, 13°35'30.484"E

PR 01

Приток Мже - Бероунки. От плотины купальни в Влчицах (Vlčice) (р.км. 38,9) до плотинные Железный Гамр (Železný Hamr) у насел. пункта Вилемов (Vilémov) (р.км. 46,7), включая заводь старого русла, кроме Пешинского (Přešinský) ручья. Участок от Урбановицкой (Urbanovice) плотины у Смедерова (Smederovo) вверх по течению до второго пешеходного моста через реку (Под полями хмеля) - GPS Z: 49°33'34.750"N, 13°34'2.982"E, K: 49°33'30.413"N, 13°34'37.931"E – образует отдельное подхозяйство.

431 077 УСЛАВА 5 – MO Nepomuk 18 км 8 га
GPS Z: 49°31'51.974"N, 13°35'30.535"E, K: 49°29'3.301"N, 13°29'41.649"E
Приток Мже - Бероунки. От плотинные Железный Гамр (Železný Hamr) у насел. пункта Вилемов (Vilémov) (р.км. 46,7) до дамбы Жинковского (Žinkovský) пруда (р.км. 65,8), за исключением Клаштерского (Klášteřský) пруда (кадастр Клаштер у Непомука (Klášter u Nepomuka)), который не относится к хозяйству. Все притоки служат для разведения рыб – ловля запрещена.

431 078 УТЕРСКИЙ РУЧЕЙ 2 – МО Plzeň 1	0,5 га
Хозяйство образует право вылова в водоемах:	
PR 01 Гола (Holá) в кадастре Крсы (Krsy) (GPS 49°55'54.704"N, 13°4'14.314"E)	0,05 га
PR 02 Полинки (Polínky) в кадастре Полинка (Polínka) (GPS 49°56'32.825"N, 13°3'20.005"E)	0,42 га

441 501 ГРЕБНОЙ КАНАЛ РАЧИЦЕ Совет СЧР	50 га
GPS 50°27'33.844"N, 14°20'50.618"E	



К данному району принадлежит гребной канал в дол. Рачице.

На данной территории действительными являются общегосударственные разрешения на отлов, разрешения Союза рыболовов, а также местные разрешения. Ловля рыбы разрешена только с острова, а также с участков ближнего берега, находящихся в пределах размеров острова и обозначенных таблицами. Од 1 ноября до 28 февраля ловля рыбы разрешена на всей акватории канала (в случае если убраны обозначительные буйки). В данном районе запрещается ловля рыбы во время проведения соревнований по гребле на байдарках и каноэ (см. график проведения соревнований на www.racisce.info), а также с сооружений, предназначенных для проведения соревнований по гребле на байдарках и каноэ и для спортивных тренировок на канале. Рыбаки с ограниченными возможностями здоровья имеют право осуществлять ловлю рыбы также с пирса возле бетонного съезда с левой стороны целевой части канала (GPS 50°27'29.178"N, 14°20'52.761"E). При ловле с рыбой-приманкой разрешено использовать только целую рыбу-приманку, чья длина составляет не менее 15 см. Минимальная длина для всех видов рыб, кроме тех, у которых согласно постановлению № 197/2004 Свода законов она определена как большая, устанавливается в 15 см. Это положение действует и для разводимых рыб-приманок. Максимальный размер карпа обычного составляет 70 см. Каждый карп больше 70 см (включительно) при поимке должен быть незамедлительно и с максимальной осторожностью возвращен обратно в водоем, в котором был пойман. Хранение рыбы на привалах запрещено.

Ловля рыбы со льда – лов в лунках

ловля в лунках в период от 1. 12. 2021 до 10. 3. 2022 и от 1. 12. 2022 до 10. 3. 2023.

Условия ловли рыб во время разрешенного исключения из из запрещенного способа ловли рыбы со льда:

- ловля рыбы со льда разрешена только при полном замерзании поверхности воды,
- толщина льда должна быть не менее 10 см,
- расстояние между рыбаками при ловле рыбы со льда должна быть не менее 5 м,
- диаметр лунки при ловле со льда не должен превышать 25 см,
- при ловле со льда можно использовать не больше одной удочки,

- каждое лицо, осуществляющее ловлю рыбы со льда, обязано перед входом на территорию гребного канала Рачице записать свое имя, фамилию и дату ловли рыбы в тетрадь, которая находится у ворот,
- лица, осуществляющие ловлю рыбы со льда, должны соблюдать предписания, находящиеся на информационных таблицах перед входом на территорию гребного канала Рачице и соблюдать запрет входа на лед по причине безопасности.

В данном районе действительными являются разрешения на отлов в водоемах, исключаящих места обитания форели: общегосударственные, разрешения Союза рыболовов, территориальные лицензии для членов всех территориальных подразделений ЧСР.

431 079 ВЕРНЕРЖОВСКИЙ (ГАЛШТРОВСКИЙ) РУЧЕЙ 1 – МО АШ 6 га

Хозяйство образуют:

- PR 01** водоем Вернержов (Verněřov)
в кадастре Вернержов у Аша (Verněřov u Aše) 2,25 га
(GPS 50°13'27.027"N, 12°14'2.177"E)
- PR 02** впадина Глиниште (Hlíníště) в кадастре Мокршины (Mokřiny) 2,5 га
(GPS 50°12'28.625"N, 12°12'29.172"E)
- PR 03** водоем Ограженный (Ohražený) в кадастре Красна (Krásná) 1,0 га
(GPS 50°14'48.465"N, 12°10'40.524"E)

481 501 ВЛТАВА 16–19 ДОЛИННОЕ ВОДОХРАНИЛИЩЕ ОРЛИК Совет СЧР 55,5 км 2300 га

GPS H: 49°36'22.604"N, 14°10'55.46"E, K: 49°14'22.744"N, 14°22'47.531"E

Од заградительной дамбы долинного водохранилища Орлик до низконапорной плотины Коженско на 200,41 речного км.

К данному водному объекту далее принадлежат:

Отава до низконапорной плотины Топинковой мельницы в дол. Врцовице на 19,2 речном км (GPS 49°21'2.539"N, 14°8'40.873"E).

Ломнице до места слияния со Скалицей (GPS 49°24'57.51"N, 14°8'54.412"E).

Грейковицкий (GPS 49°24'7.485"N, 14°15'15.071"E) и **Егетицкий** (GPS 49°21'57.713"N, 14°16'49.682"E) потоки до пограничных указателей вблизи их вливания в долинное водохранилище.

Все остальные притоки являются заповедными, ловля рыбы в них запрещена.

В данном районе запрещается ловля рыбы:

- с постоянных и плавающих приставов, а также с сооружений общественного водного транспорта,
- на левом берегу Влтавы от 170,4 до 170,6 речного км в ареале государственного предприятия Бассейн Влтавы (Povodí Vltavy s.p.), Речной надзор Звиков; этот участок обозначен буйками и таблицами,

- на правом берегу Влтавы на 182,0 речном километре в ареале государственного предприятия Бассейн Влтавы (Povodí Vltavy s. p.), Речной надзор Звикув; этот участок обозначен буйками и таблицами,
- на левом берегу Влтавы в Баррандовском заливе на 155,7 речном километре в районе приставы, обозначенном плавающими знаками, в период от 1. 4. до 31. 10, с берега и с лодки; запретные участки отмечены таблицами.

Ловля рыбы с плавающих средств разрешена. Отвесное блеснение разрешено только с весельной лодки. При ловле с рыбой-приманкой разрешено использовать только целую рыбу-приманку, чья длина составляет не менее 15 см. Минимальная длина для всех видов рыб, кроме тех, у которых согласно постановлению № 197/2004 Свода законов она определена как большая, устанавливается в 15 см. Это положение действует и для разводимых рыб-приманок.

Максимальный размер карпа обычного составляет 70 см. Каждый карп больше 70 см (включительно) при поимке должен быть незамедлительно и с максимальной осторожностью возвращен обратно в водоем, в котором был пойман. Хранение рыбы на привалах (специальных деревянных постройках-погребках) запрещено.

Круглосуточная ловля рыбы

На основании решения МЗ Чешской республики № MZE-38126/2021-16232, от 22. 6. 2021 года Совету ЧСР был предоставлен отступ от дневного периода ловли на рыболовном участке 481 501 Влтава 16–19 ДОЛИННОЕ ВОДОХРАНИЛИЩЕ ОРЛИК в период от 16 июня до 31 августа 2019 года в часы от 00:00 до 04:00 и в период с 1 сентября по 30 сентября 2022 и 2023г. в период с 22.00 часов до 24.00 часов и с 00.00 часов до 06.00 часов.

Условия ловли рыб во время разрешенного исключения из времени ловли:

- а) Лицо, производящее ловлю рыбы, обязано с 16 июня по 31 августа в период с 00.00 часов до 04.00 часов утра и в период с 1 сентября по 30 сентября в период с 22.00 часов до 06.00 часов осветить место ловли белым неослепляющим светом. Разведение открытых костров для этих целей запрещается.
- б) Лицо, производящее ловлю рыбы, обязано в случае продолжения ловли рыбы после 00.00 часов записать в раздел II разрешение ловли рыбы (учет пощещаемости и улова) новую дату ловли и номер рыболовного участка таким способом, чтобы это нельзя было стереть. Если лицо, производящее ловлю рыбы, в предыдущий день не оставило пойманную рыбу, необходимо зачеркнуть пустую строку к данному дню перед записью новой даты.
- в) Лицо, производящее ловлю рыбы с плавучего средства, обязано принимать во внимание положения Правил безопасности на воде и особенно те положения, которые относятся к ночной сигнализации малых плавучих средств во время плавания и за время стоянки (статья 3.13 и статья 3.20 Правил безопасности на воде).

- г) В сентябре в период с 22.00 часов до 06.00 часов утра разрешена только ловля на приманки растительного происхождения или на рыбу-приманку длиной не менее 15 см, причем не могут быть использованы ее части. Приманками растительного происхождения можно считать приманки типа бойлы или гранулы, в которых может часть содержимого сформирована негомогенными компонентами животного происхождения. (Указанные условия в месяце сентябре соответствуют условиям министерства сельского хозяйства в целях защиты европейского угря.)

В данном районе действительными являются разрешения на отлов в водоемах, исключаяющих места обитания форели: общегосударственные, разрешения Союза рыболовов, территориальные временные лицензии для членов всех территориальных подразделений ЧСР, а также местные разрешения.

Рыбнадзор: тел. 606 123 576 р. Zeman; 724 903 716, р. Kudweis.

ВНИМАНИЕ: На участках, принадлежащих к дамбе, а именно на ее береговых частях, согласно инструкции администрации территории государственного предприятия Бассейн Влтавы (*Povodí Vltavy, s. p.*) запрещено: осуществление каких-либо наземных изменений на данной территории, разбивание палаток, кемпинг, постройка фиксированных навесов, разведение огня, выбрасывание мусора, загрязнение территории и воды. Парковка транспортных средств разрешена только в местах предназначенных для парковки и обозначенных соответственными знаками.

431 080 ЗБИРОЖСКИЙ РУЧЕЙ 2 – MO Zbiroh 2 га

Хозяйство образует водоем:

Лепенкаренский (Lepenkárenský) (бывший пруд Кравак (Krávák)

в кадастре Збирог (Zbiroh) 2,0 га

(GPS 49°52'4.177"N, 13°45'47.517"E)

В общественных интересах запрещается ловля рыбы с дамбы водоема. Охраняемая рыбная область отмечена знаками – ловля запрещена.

431 081 ЗУБРЖИНА 1 А – MO Domažlice 16 км 5 га

GPS Z: 49°32'12.672"N, 13°3'11.194"E, K: 49°25'56.64"N, 12°57'35.208"E

Приток Радбузы. От плотины мельницы Пасецка под Осврачином (Pasecký pod Osvráčiňem) (р.км. 2,5) до моста у станции очистки сточных вод предприятия CHVAK Domažlice (р.км. 22,7). К хозяйству относятся все притоки, кроме ручья Старый (Starý) (р.км. 17,8).

СПИСОК ЧАСТЕЙ ХОЗЯЙСТВ И ПОДХОЗЯЙСТВ, ОБРАЗУЮЩИХ ХОЗЯЙСТВА МЕСТНОГО ЗНАЧЕНИЯ (RMV)

Ловлю в RMV могут проводить собственные члены местных организаций, которые ими управляют.

Местная организация может разрешить ловлю также членам другой МО. Все, кто осуществляет ловлю в RMV должны соблюдать § 13 п.7 закона № 99/2004 о рыболовстве.

431 093 ЧЕРНЫЙ РУЧЕЙ 1/R – МО Pobežovice **1 га**

Хозяйство образует:

Затопленный каменный карьер Ямы (Jámy)
в кадастре Паржезов (Pařezov) 1,2 га

431 019 КРАЛОВИЦКИЙ РУЧЕЙ 2 – МО Plasy **2 км 4 га**

Приток Стршелы. Хозяйство образует водоем:

Оборак (Oborák) в кадастре Трояны (Trojany) 3,1 га

Со всеми притоками от их истоков.

431 021 МАНЕТИНСКИЙ РУЧЕЙ 1 – МО Manětín **1 га**

Хозяйство образует водоем:

Замецкий (Zámecký) пруд в кадастре Град Нечтины (Hrad Nečtiny) 0,74 га

431 098 МЕРКЛИНКА 2/R – МО Srbice **0,6 га**

Хозяйство образуют водоемы:

PR 02 купальня в кадастре Србце (Srbice) 0,45 га

431 099 ОГРЖЕ 15/R – МО Loket nad Ohří **4 га**

Хозяйство образует водоем:

Новое Седло (Nové Sedlo) в кадастре Новое Седло (Nové Sedlo) 4,1 га

431 105 РАДБУЗА 3/R – МО Stod **1 га**

Хозяйство образует:

Затопленный карьер в кадастре Градец (Hradec) 0,78 га

431 106 РАДБУЗА 3 A/R – МО Stod **2 га**

Хозяйство образуют:

PR 01 Кахнярна (Kachňárna) в кадастре Лосина (Losiná) 0,65 га

PR 02 Шиндлерак (Šindlerák) в кадастре Мантов (Mantov) 0,96 га

431 107 РАДБУЗА 5/R – МО Staňkov **1 га**

Хозяйство образует водоем:

Список нефорелевых хозяйств

Чермна (Čermná) в кадастре Чермна (Čermná)	1,17 га
431 108 РАДБУЗА 6 A/R – МО Horšovský Týn	2 га
Хозяйство образует водоем: Зетяк (Zeták) в кадастре Горни Подлеси (Horní Podlesí)	1,5 га
431 109 РАДБУЗА 7/R – МО Bělá nad Radbuzou	1 га
Хозяйство образует водоем: Белский (Bělský) в кадастре Бела над Радбузой (Bělá nad Radbuzou)	0,6 га
431 110 РАДНИЦКИЙ РУЧЕЙ 1/R – МО Radnice	0,3 га
Хозяйство образует водоем: Хомелна (Chomelná) в кадастре Долни Хомле (Dolní Chomle)	0,3 га
431 111 СТАРЫЙ РУЧЕЙ 1/R – МО Kdyně	0,75 га
Хозяйство образует канал а также водоем: PR 01 Удоли гвезд (Údolí hvězd) в кадастре Опрехтице (Oprechtice)	0,75 га
05 431 125 СУХИЙ – МО Toužim	3,45 га
Хозяйство образует пруд в кадастре Лаховице (Lachovice), Радане (Radaně), Брложец (Brložec)	
431 114 ТРШЕМОШЕНКА 1/R – МО Třemošná	4,8 га
Хозяйство образуют водоемы: PR 01 Грозната (Hroznata) в кадастре Подмоклы (Podmokly) 4,0 га PR 02 Рыбник (Rybník) в кадастре Ческа Бржиза (Česká Bříza) 0,8 га	
Запрещается въезд автомобильного транспорта на луг на правом берегу пруда Грозната (Hroznata) (частная территория). Охраняемая рыбная область в пруду Грозната находится у притока на протяжении 70 м от старого притока в направлении подъездной дороги – отмечено знаками – ловля запрещена. Притоки служат для разведения рыб - ловля запрещена. Верхняя часть Тршемошенки (Třemošenka) и ручья Бела (Bělá) от данных границ до истоков являются форелевыми хозяйствами.	
431 069 УГЛАВА 6 – МО Klatovy	11 км 12,5 га
PR 02 – затопленный карьер в кадастре Клатовы (Klatovy) (GPS 49°24'0.126"N, 13°17'54.105"E).	
В подхозяйстве действует только разрешение для детей в возрасте до 15 лет. Подхозяйство служит для обучения рыбного кружка. Все пойманные рыбы возвращаются в водоем.	
04 431 123 У МЛАТУ – МО Radnice	1,15 га
Хозяйство образует пруд на земельном участке № 429 в кадастре Вейванов (Vejvanov).	

431 076 УСЛАВА 4 – MO Ždírec **2,5 га**
PR 02

От Урбановицкой (Urbanovice) плотины у Смедерова (Smederovo) вверх по течению до второго пешеходного моста через реку (Под полями хмеля).

(GPS Z: 49°33'34.750"N, 13°34'2.982"E, K: 49°33'30.413"N, 13°34'37.931"E).

431 888 БОЛЬШОЕ РИХНОВСКОЕ ОЗЕРО
(VELKÝ RYCHNOVSKÝ RYBNÍK) – MO Sokolov **4,2 га**

GPS 50°09'55.59"N, 12°39'27.27"E

Хозяйство образует водохранилище в кадастре Долъни-Рыхнов (Dolní Rychnov).

Рыболовство согласно § 3 абз. 2 Закона № 99/2004 Сз.

Уведомление:

Охрану осуществляет РС, наделенный полномочиями от собственника озера. Разрешение действительно на территории Западночешского территориального общества. Включает разрешение ловить рыбу в этом пруду. При обнаружении нарушения РС фиксирует отзыв разрешения в лицензии на ловлю.

431 117 ЗУБРЖИНА 2 А/Р – MO Domažlice **2,6 га**

Хозяйство образует водоем:

У Трши Врб (U Tří vrb) в кадастре Домажлице (Domažlice) 2,6 га

СПИСОК ФОРЕЛЕВЫХ ХОЗЯЙСТВ

433 001 АНДЕЛИЦЕ 1 – МО Kdyně**8 км 1 га***GPS Z: 49°19'26.34"N, 13°8'49.291"E, K: 49°21'43.035"N, 13°5'50.861"E*

Приток Ходской Углывы у Уборска (Úbersko) (р.км. 9,4) к насел. пункту Поциновице (Pocínovice) (р.км. 3) и у насел. пункта Ходска Лгота (Chodská Lhota) (р.км. 6). Охраняемая рыбная область: участок у насел. пункта Поциновице (Pocínovice) (обозначено знаками) – ловля рыбы запрещена. Ловля на приманку (мертвую рыбу) разрешена.

433 002 БРАДАВА 1 – МО Štáhlavy**28 км 5,4 га***GPS Z: 49°38'21.805"N, 13°31'30.904"E, K: 49°36'54.09"N, 13°43'27.004"E*

Приток Уславы. От слияния с Уславой в Незвестицах (Nezvěstice) (р.км. 26,1) к истокам, за исключением водоема Гамр (Hamr) (в кадастре Горжегледы (Hofehledy)), который не принадлежит к хозяйству. Пруд Гвиждялка (Hvíždalka) в Спаленем Поржичи (Spálené Poříčí), через который протекает река не является частью рыболовного района. Хозяйство включает в себя Корнатицкий ручей (Kornatický) от слияния с Уславой (р.км. 23,5) до 100 м ниже дамбы Корнатицкого пруда (р.км. 3), *GPS 49°39'52.418"N, 13°33'55.810"E*. Запрещается ловля рыбы в первой защитной зоне водопроводной станции Незвестице (Nezvěstice) длиной 300 метров и с обоих берегов (*GPS Z: 49°37'56.349"N, 13°31'49.047"E, K: 49°37'51.090"N, 13°32'1.470"E*) – отмечено знаками. Все притоки Брадавы 1 и Корнатицкого ручья служат для разведения рыб - ловля запрещена. Ловля на приманку (мертвую рыбу) разрешена.

433 003 БРАДЛАВА 1 – МО Plánice**8 км 2 га***GPS Z: 49°25'33.259"N, 13°30'17.568"E, K: 49°23'47.469"N, 13°30'44.473"E*

Приток Мже. Хозяйство образует Ловичицкий (Lovčický) ручей от моста в насел. пункте Ближановы (Blížanovy) (р.км. 6,5) к истокам, ручей Габартицкий (Habartický) (*GPS Z: 49°24'11.846"N, 13°25'33.316"E, K: 49°24'37.13"N, 13°26'58.989"E*) от насел. пункта Витковице (Vítkovice) (сток пруда – р.км. 2) до слияния с Брадлавой (р.км. 77,8). К хозяйству относятся ручьи, служащие для разведения рыб, Врацовский, Кршижовицкий, Збыславский (Vracovský, Křížovický, Zbyslavský) и их притоки - ловля запрещена. Ловля на приманку (мертвую рыбу) разрешена.

433 004 БЫСТРШИЦЕ 1 – МО Ostrov**23 км 10 га***GPS Z: 50°17'30.928"N, 13°0'33.234"E, K: 50°23'49.456"N, 12°52'49.323"E*

Приток Огрже. От слияния с Огрже в Градиште (Hradiště) (р.км. 153,8) к истокам, за исключением Одержского озера (Odeřské jezírko) в кадастре Одерж (Odeř). **Все хозяйство, включая его притоки служит для разведения рыб - ловля запрещена.**

05 433 079 ЧЕРНА – МО Ostrov **18 км 16,5 га**

GPS Z: 50°25'41.687"N, 12°44'36.800"E, K: 50°25'56.197"N, 12°44'7.270"E
 Река Черна (Černá), включая притоки, Подлеский (Podleský) и Кравий (Krávív) ручьи. Хозяйство распалагается на реке Черна от железнодорожного моста в у насел. пункта (Potůcky) до истоков у насел. пункта Божий Дар (Boží Dar). К хозяйству не относится водохранилище Мысливны (Myslivny), которое служит в качестве источника питьевой воды. **Все хозяйство является охраняемой рыбной областью - ловля запрещена.**

433 006 ЧЕРНЫЙ РУЧЕЙ 1 – МО Pobežovice **19 км 2 га**

GPS Z: 49°30'12.59"N, 12°50'46.102"E, K: 49°25'11.104"N, 12°50'46.28"E
 Приток Радбузы. От моста у Огншовицкого (Ohnišvovický) пруда недалеко от насел. пункта Огншовице (Ohnišvovice) (р.км. 9,3) к истокам. Все притоки служат для разведения рыб – ловля запрещена. К хозяйству не относится пруд Каменный (Kamenný) в Трганове (Trhanov) и участок 50 м над ним. Ловля на приманку (мертвую рыбу) разрешена.

433 007 ЧИСТА (РУЧЕЙ) 1 – МО Loket nad Ohří **20 км 3 га**

GPS Z: 50°11'7.592"N, 12°45'30.187"E, K: 50°6'36.499"N, 12°47'57.498"E
 Приток Огрже. От слияния с Огрже в Локете (Loket) (р.км. 191,3) до слияния с судоходным каналом на западной стороне насел. пункта села Красно (Krásno) (р.км. 11,7). **Все хозяйство, включая его притоки, служит для разведения рыб - ловля запрещена.**

433 008 ВИТИЦКИЙ (ДАЛОВИЦКИЙ) РУЧЕЙ 1 –

МО Karlovy Vary

16 км 6 га

GPS Z: 50°14'34.709"N, 12°53'35.280"E, K: 50°19'50.840"N, 12°48'13.582"E
 Приток Огрже. От слияния с Огрже в Даловицах (Dalovice) (р.км. 173,3) к истокам. Все хозяйство служит для разведения рыб - ловля запрещена. К хозяйству не относится водоем Великий рыбник (Velký rybník) в кадастре Великий рыбник (Velký rybník) (образуют отдельное хозяйство).

433 009 ДРНОВЫЙ РУЧЕЙ 1 – МО Klatovy **20 км 3 га**

GPS Z: 49°24'59.682"N, 13°15'24.248"E, K: 49°16'19.067"N, 13°21'36.273"E
 Приток Углавы. От слияния с Углавой в Клатовах (Klatovy) (р.км. 61,4) к истокам. **Все хозяйство служит для разведения рыб - ловля запрещена.**

433 010 ГАМЕРСКИЙ РУЧЕЙ 1 – МО Planá u Mariánských Lázní **12 км 5 га**

GPS Z: 49°48'48.617"N, 12°45'45.537"E, K: 49°52'43.546"N, 12°40'16.864"E
 Приток Мже. От слияния с Мже (р.км. 77,7) до слияния с Ходовским (Chodovský) ручьем (р.км. 14). Все притоки служат для разведения рыб - ловля запрещена.

433 076 ГОРЖИМА 1 – МО Stod 12 км 2 га

GPS Z: 49°37'37.397"N, 13°6'33.319"E, K: 49°37'50.065"N, 13°1'57.774"E

Приток Радбузы. От слияния с Радбузой (р.км. 41,3) к истокам. От моста в Градиштянах (Hradišťany) к истокам ручей служит для разведения рыб – ловля запрещена. Частью хозяйства является Недраждицкий (Nedražický) ручей (*GPS Z: 49°37'42.22"N, 13°4'36.251"E, K: 49°39'23.066"N, 13°2'6.994"E*). Остальные притоки для разведения рыб – ловля запрещена. В хозяйстве запрещена ловля в брод. Ловля на приманку (мертвую рыбу) разрешена.

433 011 ХОДСКИЙ РУЧЕЙ 3 – МО Božičany 22 га

Приток Огрже. Хозяйство образует водоем:

Татровице (Tatrovice) в кадастре Татровице (Tatrovice) 22,00 га
(*GPS 50°16'37.479"N, 12°41'15.43"E*)

В водоеме Татровице (Tatrovice) разрешается ловля с плавсредств.

433 012 ХОДСКА УГЛАВА 1 – МО Nýrsko 10 км 5,5 га

GPS Z: 49°19'28.34"N, 13°9'15.153"E, K: 49°16'42.763"N, 13°5'2.974"E

Приток Углавы. От слияния с Углавой (р.км. 83,9) до истоков.

К хозяйству относятся:

земляные карьеры в кадастре Нырско (Nýrsko) 5,5 га
(*GPS 49°17'43.665"N, 13°7'57.114"E*)

Верхнее течение Ходской Углавы до автомобильного моста Углиште Св. Катержина (Uhlíště, Svatá Kateřina) - Государственная граница (р. км. 9,6), притоки Гадравский ручей (Hadravský) (р.км. 2,7), Езвинский (Jezvinský) ручей, Флецкий (ручей Флек (Flecký) ручей (р.км. 8,3), Скелногутский (Skelnohůtský) ручей (р.км. Углавы - 84,4) и Ранчев (Rančův) ручей служат для разведения рыб – ловля запрещена.

433 013 ЕЛЕНКА 1 – МО Klatovy 12 км 1 га

GPS Z: 49°20'47.894"N, 13°12'37.981"E, K: 49°18'42.397"N, 13°14'8.122"E

Приток Углавы. От слияния с Углавой в Яновицах (Janovice) (р.км. 75,9) до слияния Страховского (Stražovský) и Мнештицкого (Měštický) ручьев (р.км. 5,3). Притоки Еленки (Jelenka), Страховский и Мнештицкий ручьи служат для разведения рыб – ловля запрещена. Ловля на приманку (мертвую рыбу) разрешена.

433 072 КАТЕРЖИНСКИЙ РУЧЕЙ 1 – МО Tachov 20 км 10 га

Затока Пфреимда (Pfreimd) и Аша (Asch), Нааба (Naab) и Дуная. Хозяйство образует ряд притоков от государственной границы с Германией и от слияния с основным течением к истокам. Притоки: Celní, Zahájský, Spálený, Kateřinský, Hraníční, Nivní, Jelení и Plešský. **Все хозяйство является охраняемой рыбной областью - ловля запрещена.**

433 014 КЛАБАВКА 2 – МО Rokycany 10 км 6 га

GPS Z: 49°43'16.393"N, 13°38'9.124"E, K: 49°43'53.261"N, 13°43'54.041"E
 Приток Беровунки. Хозяйство образует Клабава (Падктъский ручей (Padrtský поток)) от плотины у станции очистки в Градке – Нова Гуть (Hrádek - Nová Hut) (р. км. 23,0) до моста у автодороги Добржив-Страшице (Dobřív-Strašice) (р. км. 32,5). Скоржицкий поток от слияния с Клабавой (р.км. 27,3 км) до плотины у пруда Cihelák в Мирошове. Следующий участок Скоржицкого ручья к истокам, ручьи Hůrecký и Chejlava (Vydřidušský) служат для разведения рыб – ловля запрещена.

433 015 КОСОВЫЙ РУЧЕЙ 1 – МО Planá u Mariánských Lázní 13 км 7 га

GPS Z: 49°47'55.629"N, 12°49'52.876"E, K: 49°54'2.203"N, 12°47'3.061"E
 Приток Мже. От слияния с Мже у Загорже (Záhoří) (р.км. 69,8) к автомобильному мосту в насел. пункте Мицраловы Горы (Míralovy Hory) (р.км. 16,2). Притоки служат для размножения – ловля запрещена.

433 016 КОСОВЫЙ РУЧЕЙ 2 – МО Mariánské Lázně 23 км 10 га

GPS Z: 49°54'2.823"N, 12°47'3.333"E, K: 49°58'33.365"N, 12°35'43.764"E
 Приток Мже. От автомобильного моста в насел. пункте Мицраловы Горы (Míralovy Hory) (р.км. 16,2) к истокам. От плотины в Едлове (Jedlová) (р.км. 38,3) к истокам и все притоки служат для разведения рыб – ловля запрещена. Ловля на мертвую рыбу более 15 см разрешена.

433 017 РУЧЕЙ КОУБА 1 – МО Kdyně 11 км 3 га

GPS Z: 49°19'54.726"N, 13°1'41.845"E, K: 49°18'46.113"N, 13°0'10.099"E
 Приток Дуная. Все ручьи и их притоки, вытекающие в Германию между насел. пунктами Максов (Maxov) и Сруб (Sruby). Ловля разрешена на Гиршовском (Hyršovský) ручье от купальни в насел. пункте Гиршов (Hyršov) до границы с Германией. Другие части хозяйства служат для разведения рыб – ловля запрещена. Ловля на приманку (мертвую рыбу) разрешена.

433 018 КОЗИЙ РУЧЕЙ 1 А – МО Aš 10 км 2 га

GPS Z: 50°18'50.741"N, 12°6'32.065"E, K: 50°17'17.188"N, 12°11'20.431"E
 От государственной границы в Троймези (Trojmezí) к истокам. **Все хозяйство служит для разведения рыб – ловля запрещена.**

433 019 КРАЛОВИЦКИЙ РУЧЕЙ 1 – МО Plasy 20 км 3 га

Приток Стршелы - Беровунки. От слияния со Стршелой (р.км. 1,2) до устья Выровского (Výrovský) ручья (р.км. 10,4). **Все хозяйство служит для разведения рыб – ловля запрещена.**

433 020 КРАПИЦКИЙ (СЛАТИНСКИЙ) РУЧЕЙ 1 – МО Cheb 15 км 2 га
GPS Z: 50°6'24.504"N, 12°23'45.473"E, K: 50°11'16.271"N, 12°12'9.687"E
 Приток Огрже. От слияния с Огрже в Тршнице (Tršnice) (р.км. 236,0) к истокам. Притоки служат для разведения рыб – ловля запрещена.

433 021 КИНЖВАРТСКИЙ (ЛИПОЛЬТОВСКИЙ) РУЧЕЙ 1 – МО Cheb 22 км 4 га
GPS Z: 50°5'29.527"N, 12°28'38.369"E, K: 50°1'46.979"N, 12°37'37.41"E
 Приток Одрава - Огрже. От слияния с Одровой под Есеницким водохранилищем (р.км. 2,4) к истокам, включая Салайнский (Salajnský) ручей (*GPS Z: 50°4'57.98"N, 12°31'2.276"E, K: 50°0'44.412"N, 12°33'16.942"E*). Все притоки кроме Салайнского (Salajnský) ручья служат для разведения рыб – ловля запрещена.

433 022 ЛИБАВА ВЕЛКА 1 – МО Kynšperk nad Ohří 8 км 1 га
GPS Z: 50°8'7.949"N, 12°32'20.184"E, K: 50°6'55.573"N, 12°34'41.03"E
 Приток Огрже. От слияния с Огрже у Велкой Либавы (Velká Libava) (р.км. 216,8) к истокам. Хозяйство включает ручей Либава Мала (Libava Malá) от слияния с Либавой Велкой (Libava Velká) (р.км. 2,4) к истокам. Либава Мала и часть Либавы Велкой от места в 200 м от автодороги Хеб-Соколов служит для разведения рыб – ловля запрещена. Ловля на приманку (мертвую рыбу) разрешена. В хозяйстве могут быть обозначены места нереста хариуса (*Thymallus Thymallus*). В обозначенных местах нереста запрещается ловля в брод с 16.4. по 31.5.

433 023 ЛИБОЦКИЙ РУЧЕЙ 1 – МО Kraslice 9 км 3 га
GPS Z: 50°7'13.782"N, 12°31'10.712"E, K: 50°11'6.987"N, 12°29'24.37"E
 Приток Огрже. От слияния с Огрже в Киншперке (Kynšperk) (р.км. 219,4) до 100 м перед дамбой водохранилища Горка (Horka) (р.км. 10,4). К хозяйству относятся все притоки хозяйства Огрже 17, которые служат для разведения рыб – ловля запрещена.

433 024 ЛИБОЦКИЙ РУЧЕЙ 2 – МО Kraslice 3 км 1 га
 Приток Огрже. Хозяйство состоит из всех притоков водохранилища Горка (Horka), от границ первой защитной зоны к истокам, кроме Лубоского (Libocký) ручья 1, который является отдельным хозяйством. Водоохранилище в первой защитной зоне к хозяйству не относится. **Все хозяйство служит для разведения рыб – ловля запрещена.**

433 025 ЛИБОЦКИЙ РУЧЕЙ 3 – МО Kraslice 13 км 2 га
GPS Z: 50°13'23.909"N, 12°30'5.21"E, K: 50°16'32.201"N, 12°29'3.812"E
 Приток Огрже. От знака, указывающего на первую защитную зону водохранилища Горка до насел. пункта Млынска (Mlýnská). От насел. пункта Млынска (Mlýnská) до истоков ручей служит для разведения рыб – ловля запрещена. Валтержовский (Valtěřovský) ручей (*GPS Z: 50°14'55.637"N, 12°28'5.014"E*,

К: 50°16'17.919"N, 12°25'4.664"E) от пересечения дорог Лубы –Краслице (Luby–Kraslice) к истокам служит для разведения рыб – ловля запрещена.

433 077 ЛОБЕЗСКИЙ РУЧЕЙ 1 – MO Sokolov **23 км 5 га**
 Приток Огрже. От слияния с Огрже (р.км. 202,9) к истокам, включая все притоки.
Все хозяйство служит для разведения рыб – ловля запрещена.

233 004 ЛОМНИЦКИЙ РУЧЕЙ 1 – České rybářství s.r.o. **3 км 1 га**
 Приток Теплы и Огрже. От слияния с Теплой на р.км. 8,0 до дамбы ÚN Stanovice.
Все хозяйство является охраняемой рыбной областью - ловля запрещена.

433 026 МАНЕТИНСКИЙ РУЧЕЙ 1 – MO Manětín **14 км 4 га**
GPS Z: 49°59'42.818"N, 13°18'36.192"E, K: 49°59'35.71"N, 13°12'29.366"E
 Приток Стршелы. От слияния со Стршелой (р.км. 29,6) до слияния с ручьями Старый (Starý) и Пструговый (Pstruhový) (р.км. 8,2). Ручьи Старый (Starý), Пструговый (Pstruhový) и другие притоки Манетинского (Manětínský) ручья служат для разведения рыб – ловля запрещена. На участке от старого моста у церкви Св. Барбары в Манетине (Manětín) до плотины в парке в Манетине (Manětín) является охраняемой рыбной областью – ловля запрещена (ZčKNV № VLHZ 948/87).

473 502 МОРАВА 24 - Совет ČRS **8,5 км 3 га**
GPS Z: 50°5'18.181"N, 16°55'11.807"E, K: 50°5'8.009"N, 16°49'27.822"E
 От плотины у каменного карьера у насел.пункта Ганушовице (Hanušovice) у устья Крупы до автомобильного моста за насел.пунктом Верхний Гедеч (Horní Hedeč). Оставлять лососевые виды рыб разрешается только 3 дня в календарной неделе. Эти дни в разделе II Лицензии на ловлю рыбы (Учет посещений и вылова) должны быть обведены кружком перед началом ловли.
 В хозяйстве действуют форелевые лицензии: единые республиканские, общесоюзные и местные, всех территориальных обществ ČRS.

433 074 МЖЕ 5 В – MO Stříbro **6 км 21 га**
GPS Z: 49°44'45.577"N, 12°57'6.369"E, K: 49°46'40.214"N, 12°52'24.268"E
 Приток Бероунки. От плотины в Маховой долине (Новый Млын – р.км. 51,5) до плотины Штураницкой (Šturaničský) мельницы в кадастре Ошелин (Ošelín) (р.км. 63,6). Притоки служат для разведения рыб – ловля запрещена. В хозяйстве могут быть обозначены места нереста хариуса (Thymallus Thymallus). В обозначенных местах нереста запрещается ловля в брод с 16.4. по 31.5.

433 027 МЖЕ 6 – MO Planá u Mariánských Lázní **16 км 16 га**
GPS Z: 49°46'40.278"N, 12°52'24.24"E, K: 49°48'43.04"N, 12°45'51.049"E
 Приток Бероунки. От плотины Штураницкой (Šturaničský) мельницы в кадастре Ошелин (Ošelín) (р.км. 63,6) до плотины в Усти (Ústí) недалеко от насел. пункта Качов (Kočov) (р.км. 78,9). Притоки служат для разведения рыб – ловля запрещена.

433 028 МЖЕ 8 – МО Tachov 17 км 6 га

GPS Z: 49°47'35.377"N, 12°39'21.322"E, K: 49°49'35.394"N, 12°31'19.052"E
 Приток Беровунки. От моста у станции очистки сточных вод в Тахове (Tachov) (р.км. 90,9) к истокам, включая все притоки. К хозяйству не относится водохранилище (Lučina) (р.км. 96,1-98,5) и притоки, вплоть до границы первой защитной зоны. Охраняемая рыбная область расположена от слияния трех потоков, вытекающих из пруда Олшовый (Olšový) в кадастре Бранка (Brancka) (р.км. 101,6-102,3) до истоков и далее в Лужном (Lužní)ручье (*GPS Z: 49°47'57.152"N, 12°34'16.254"E, K: 49°46'12.45"N, 12°32'37.887"E*) от моста по дороге Милирже-Лесна (Milíře-Lesná) (р.км. 7,0). Частью хозяйства является Бртный (Brtný) ручей (*GPS Z: 49°47'3.671"N, 12°39'52.537"E, K: 49°44'59.746"N, 12°37'26.552"E*) от перепада уровня пруда к концу подпора пруда Йирский (Jirský) р.км. 2,0) к истокам. Охраняемая рыбная область располагается от моста по дороге Маршовы Ходы (Maršovy Chody) к пруду Поржеев (Pořejov) (р.км. 9,0) к истокам, а также от плотины бывшей электростанции в Тахове (*GPS 49°47'41.464"N, 12°38'21.496"E*) до моста у садков Клатовского рыболовства (около 600 м; *GPS 49°47'41.67"N, 12°37'47.968"E*). Часть хозяйства также образуют каналы у садков в Тахове, у Лавичковой (Lávičkov) мельницы и в насел. пункте Светце (канал MVE). Все остальные притоки и водохранилища Лучина являются охраняемыми рыбными областями, от границы зоны первой защитной зоны или от слияния до их истоков - ловля запрещена. Ловля на приманку (мертвую рыбу) разрешена.

**04 233 002 МЖЕ 8 И ЯЛОВЫЙ ДВУР (Бранка) –
 Klatovské rybníkářství, a. s.**

8 га

GPS 49°49'34.207"N, 12°31'17.673"E
 Хозяйство образует пруд Яловый вур (Jalový dvůr) в кадастре Бранка (Brancka).

433 029 НЕМАНИЦКИЙ РУЧЕЙ 1 – МО Poběžovice 15 км 2 га

GPS Z: 49°25'28.892"N, 12°42'31.552"E, K: 49°29'33.39"N, 12°41'42.006"E
 Приток Дуная. От границы с Германией до истоков. Хозяйство включает в себя Черноржецкий (Černořecký) ручей, протекающий через насел. пункт Лискова (Lisková). Все притоки, включая Черноржецкий (Černořecký) ручей служат для разведения рыб – ловля запрещена. Ловля на приманку (мертвую рыбу) разрешена.

433 030 ОДРАВА 1 – МО Kynšperk nad Ohří 5 км 2 га

GPS Z: 50°6'37.693"N, 12°29'6.687"E, K: 50°5'6.883"N, 12°28'37.269"E
 Приток Огрже. От слияния с Огрже (р.км. 224,1) к подножию дамбы водохранилища Есенице (Jesenice) (р.км. 4). Ловля запрещена в общественных интересах ниже дамбы водохранилища Есенице (Jesenice). Ловля на приманку (мертвую рыбу) разрешена.

433 068 ОГРЖЕ 12 Р – МО Ostrov

9 км 23 га

GPS Z: 50°20'21.057"N, 13°3'14.1"E, K: 50°17'10.437"N, 13°0'27.042"E

Приток Лабе. От автомобильного моста в Стражи над Огрже (Stráž nad Ohří) (р.км. 146,2), до автомобильного моста в Велихове (Velichov) (р.км. 154,5). Притоки служат для разведения рыб – ловля запрещена.

433 031 ОТАВА 5 – МО Horažďovice

5 км 8 га

GPS Z: 49°19'22.636"N, 13°40'59.746"E, 49°19'15.139"N, 13°41'29.670"E, K: 49°16'40.896"N, 13°38'26.109"E

Приток Влтавы. От слияния канала мельницы с Отавой в Гораждевицах Заржечи (Horažďovice Zářečí) (р.км. 74,0) до слияния Козницкого (Koznický) ручья с Отавой ниже насел. пункта Жиховице (Žichovice) (р.км. 80,2). Далее канал мельницы в Заржечи (Zářečí) от слияния с Малоборским (Maloborský) ручьем до Прахеньской (Prácheňský) плотины (р.км. 75,2) и все остальные каналы и заводы в хозяйстве, ручей Черничский (Černičský) (р.км. 78,0) до насел. пункта Чернич (Černíč) (р.км. 5,0; *GPS 49°17'41.027"N, 13°38'37.923"E*) и Козницкий ручей (Koznický). От устья Козницкого ручья 50 м вниз по течению находится охраняемая рыбная область – ловля запрещена – отмечено знаками. Весь Козницкий и Черничский ручьи от автодороги Гораждевице-Сушице (Horažďovice–Sušice) ниже насел. пункта Бояновице (Bojanovice) (р.км. 0,5) до насел. пункта Чернич (Černíč) (р.км. 5,0) служат для разведения рыб – ловля запрещена. Ловля на приманку (мертвую рыбу) более 15 см разрешена. В хозяйстве могут быть обозначены места нереста хариуса (*Thymallus thymallus*). В обозначенных местах нереста запрещается ловля в брод с 16.4. по 31.5.

433 032 ОТАВА 7 – МО Sušice 1

14 км 17 га

GPS Z: 49°16'3.522"N, 13°35'40.786"E, K: 49°11'19.966"N, 13°29'24.97"E

Приток Влтавы. От моста в насел. пункте Чепице (Čepice) (р.км. 84,8) до плотины в насел. пункте Длоуга Весь (Dlouhá Ves) (р.км. 99,8), включая Хмеленский (Chmelenský) канал (*GPS Z: 49°15'20.228"N, 13°33'54.359"E, K: 49°14'54.016"N, 13°32'53.68"E*). От плотины в Фуфернах (Fuferny) (р.км. 92,8) к водосливу у Армадного дома (Armádní dům), далее канал Патечка (Pátečka) (р.км. 95,4) и все притоки служат для разведения рыб – ловля запрещена. В хозяйстве могут быть обозначены места нереста хариуса (*Thymallus thymallus*). В обозначенных местах нереста запрещается ловля в брод с 16.4. по 31.5.

433 034 ОТАВА 8 – МО Sušice 2

9 км 7 га

GPS Z: 49°11'19.953"N, 13°29'25.243"E, K: 49°8'30.858"N, 13°30'52.865"E

Приток Влтавы. От плотины в насел. пункте Длоуга Весь (Dlouhá Ves) (р.км. 99,8) к автомобильному мосту в Рейштейне (Rejštejn) (р.км. 107,8), включая ручей Лосенице (Losenice) (р.км. 107,8), канал в Радешове (Radešov) и канал Клаштерской

(Klásterský) мельницы. Запрет на въезд на левый берег от водосброса у Аннинской (Annínský) плотины до слива из Клатовского рыболовства (р.км. 102,5) – ловля запрещена - отмечено знаками. Весь Аннинский канал до слияния с Отавой, ручей Лосенице и все притоки во всем хозяйстве служат для разведения рыб – ловля запрещена. В хозяйстве могут быть обозначены места нереста хариуса (*Thymallus thymallus*). В обозначенных местах нереста запрещается ловля в брод с 16.4. по 31.5.

Во всем хозяйстве разрешена ловля только на искусственную мушку.

433 901 ОТАВА 8 А – Národní park Šumava 4 км 2 га

GPS Z: 49°8'30.709"N, 13°30'52.574"E, K: 49°6'35.181"N, 13°29'31.818"E

Приток Влтавы. От автомобильного моста в Рейштейне (Rejštejn) (р.км. 107,8) до слияния Кршемелны (Křemelná) с Выдрой (Vudra) у Ченковой (Čeňkova) лесопилки (р.км. 112,9) включая притоки, кроме ручья Лосенице (Losenice) (р.км. 107,8). В первой зоне Национального парка Шумава разрешается передвигаться только по обозначенным дорогам. С левой стороны притока Пекнэго потока (*GPS 49°7'47.096"N, 13°29'52.308"E*) и до устья Кржемелны с Выдрой у Ченьковы пилы (Čeňková píla) в том числе и все притоки, кроме Лосенице (Losenice) являются охраняемой рыбной областью – вылов рыб запрещен! На участке от слияния с Рыжовним (Rýžovní) ручьем до водомера у насел. пункта Рейштейн (Rejštejn) (р.км. 108,3) действует запрет на вход на прибрежные земельные участки на левом берегу. В других участках разрешен вход по обоим берегам реки.

Во всем хозяйстве разрешена ловля только на искусственную мушку.

433 073 ПАДРТЬСКИЙ РУЧЕЙ 2 – MO Strašice 4 км 5 га

GPS Z: 49°43'52.765"N, 13°43'54.603"E, K: 49°43'8.816"N, 13°46'1.407"E

Приток Бероунки. Хозяйство образует Падртьский (Padrťský) ручей от моста у Мелматея (Melmatěj) (автодорога Strašice–Dobřív – р.км. 32,5) до границы территории военного тренировочного полигона Йинце (Jince) - мост у Гайка (Hájek) (р.км. 36,0). К хозяйству также относится технический канал литейного завода от автомобильного моста у бывшей гостиницы Пошта (Pošta) до плотины у устья Падртьского (Padrťský) ручья (р.км. 33,8). Ручьи Яловый (Jalový) и Тисы (Tisý) служат для разведения рыб – ловля запрещена.

433 069 ПЛЕСЕНСКИЙ РУЧЕЙ 1 – MO Cheb 25 км 5 га

GPS Z: 50°11'48.509"N, 12°26'33.295"E, K: 50°13'12.794"N, 12°20'6.229"E

Приток Огрже. От слияния с Лубским (Lubským) ручьем (Lubinka – р.км. 13,2) до государственной границы (р.км. 21,7). К хозяйству относятся притоки: Лубский (Lubský) (Lubinka) - *GPS Z: 50°11'48.613"N, 12°26'33.592"E, K: 50°16'29.681"N, 12°23'0.506"E* – и Штитенский (Štítenský) (Lomnička) - *GPS Z: 50°12'48.944"N, 12°24'19.332"E, K: 50°13'31.361"N, 12°22'36.048"E*. Другие притоки служат для

разведения рыб – ловля запрещена. Ловля на приманку (мертвую рыбу) разрешена.

433 035 ПОЛЕНЬКА 1 – МО Klatovy 15 км 3 га

GPS Z: 49°26'40.704"N, 13°15'16.719"E, K: 49°24'15.602"N, 13°9'4.611"E

Приток Углавы. От слияния с Углавой в Доланах (Dolany) (р.км. 56,3) к истокам. Часть хозяйства от моста у Вилова (Vilov) (Rudoltice-Vilov-Poleň) – знак границ районов Домажлице (Domažlice – Клатовы (Klatovy) (р.км. 10,8) к истокам, включая все притоки, служат для разведения рыб - ловля запрещена. Ловля на приманку (мертвую рыбу) разрешена.

433 036 РАДБУЗА 8 – МО Bělá nad Radbuzou 27 км 5 га

GPS Z: 49°35'23.527"N, 12°42'34.382"E, K: 49°29'48.768"N, 12°41'54.758"E

Приток Бероунки. От плотины под железнодорожным мостом в Бела-над-Радбузой (Bělá nad Radbuzou) (р.км. 95,4) к истокам.

К хозяйству относятся следующие притоки Радбузы:

- ручей Мутеницкий (Mutěnický) (р.км. л 87,0) к истокам (*GPS Z: 49°34'10.127"N, 12°47'10.546"E, K: 49°32'17.49"N, 12°43'56.486"E*)
- ручей Бездековский (Bezděkovský) (р.км. 95,1) к истокам (*GPS Z: 49°35'27.823"N, 12°42'53.46"E, K: 49°37'5.009"N, 12°41'21.237"E*).

Бездековский (Bezděkovský) ручей от Бездекова (Bezděkova) служит для разведения рыб – ловля запрещена. Притоки служат для разведения рыб – ловля запрещена. Ловля на приманку (мертвую рыбу) разрешена.

433 037 РАДНИЦКИЙ РУЧЕЙ 1 – МО Radnice 12 км 5 га

GPS Z: 49°55'25.227"N, 13°35'54.707"E, K: 49°50'34.863"N, 13°36'23.862"E

Приток Бероунки. От слияния с Бероункой в Раколусах (Rakolusky) (р.км. 96,0) к истокам в Скальной Гути (Skelná Huť). Верховья хозяйства от моста автодороги (Radnice – Přívěťice) (у завода бывшего карьера Покрок, в настоящее время завод „Holztherm“ – р.км. 11,0) к истокам служат для разведения рыб – ловля запрещена. Все притоки служат для разведения рыб – ловля запрещена. Ловля на приманку (мертвую рыбу) разрешена.

433 038 РОЛАВА 1 А – МО Karlovy Vary 8 км 5 га

GPS Z: 50°13'56.232"N, 12°50'43.772"E, K: 50°16'23.291"N, 12°47'26.298"E

Приток Огрже. От слияния с Огрже в Карловых Варах (р.км. 177,4) до автомобильного моста через Ролаву в Нове Роле (Nová Role) (р.км. 8,3).

433 039 РОЛАВА 1 В – МО Božičany 14 км 6 га

GPS Z: 50°16'23.903"N, 12°47'26.119"E, K: 50°19'15.175"N, 12°44'3.812"E

Приток Огрже. От автомобильного моста через Ролаву в Нове Роле (Nová Role) (р.км. 8,3) до устья Нейдецкого (Nejdecký) ручья в Нейдеке (Nejdeke) (р.км. 16,4).

Частью хозяйства является канал на земельном участке № 476 в кадастре Смолне Пеце (Smolné Pece) 750 м в длину (р.км. 12,1 - 12,8).

К хозяйству относится водоем:

Позорка (Pozorka) в кадастре Позорка (Pozorka) 1,52 га
(GPS 50°18'41.351"N, 12°45'29.323"E)

Все притоки служат для разведения рыб - ловля запрещена.

433 040 РОПАВА 2 – МО Vožičany 25 км 7 га

GPS Z: 50°19'15.27"N, 12°44'3.706"E, K: 50°23'57.731"N, 12°36'50.593"E

Приток Огрже. От устья Нейдецкого (Nejdecký) ручья в Нейдеке (Nejde) (р.км. 16,4) к истокам, включая все притоки Нейдецкого (Nejdecký) ручья. Ловля запрещена на территории компании Nejdecká česárna. Ручьи Нейдецкий и Руденский служат для разведения рыб - ловля запрещена. Водоем Бернов (Bernov) образует отдельное нефорелевое хозяйство.

433 041 РЖЕЗЕНСКИЙ РУЧЕЙ 1 – МО Nýrsko 12 км 11 га

GPS Z: 49°7'20.597"N, 13°12'19.273"E, K: 49°9'32.994"N, 13°15'40.576"E

Приток Дуная (Чертово озеро). Ржезенский (Řezenský) ручей от границы с Германией к истокам, в том числе Чертово озеро 10 га. Ловля разрешена от государственной границы до слияния с Панциржским (Panciřský) ручьем и от правого притока к ручью Железный (Železný) до железнодорожного виадука у Шпичака (Špičák). Другие части хозяйства служат для разведения рыб - ловля запрещена.

433 042 СТРШЕЛА 1 – МО Plasy 14 км 16 га

GPS Z: 49°54'51.701"N, 13°31'46.704"E, K: 49°55'13.266"N, 13°24'57.305"E

Приток Бероунки. От слияния с Бероункой у Либлина (Liblín) (р.км. 102,7) до плотины мельницы Небржезины (Nebřeziny) (р.км. 13,6). Краловицкий (Kralovický) ручей (р.км. 1,2) образует отдельное хозяйство. Все притоки служат для разведения рыб - ловля запрещена.

433 043 СТРШЕЛА 2 – МО Plasy 16 км 17 га

GPS Z: 49°55'13.232"N, 13°24'57.131"E, K: 49°59'42.918"N, 13°18'36.389"E

Приток Бероунки. От плотины мельницы Небржезины (Nebřeziny) (р.км. 13,6) до устья Манетинского (Manětínský) ручья (р.км. 29,6). Все притоки служат для разведения рыб - ловля запрещена. В общественных интересах запрещен вход на дамбу у автозаправки в Пласах (Plasy) (р.км. 29,6). Ловля на приманку (мертвую рыбу) разрешена.

433 044 СТРШЕЛА 3 – МО Manětín 15,6 км 7 га

GPS Z: 49°59'42.918"N, 13°18'36.339"E, K: 50°3'9.184"N, 13°17'6.921"E

Приток Бероунки. От устья Манетинского (Manětínský) ручья (р.км. 29,6) до плотины Нучицкой (Nučický) мельницы в кадастре Рабштейн (Rabštejn) (р.км. 45,2). Ловля на приманку (мертвую рыбу) разрешена.

433 045 СТРШЕЛА 4 – МО Manětín 14 км 8 га

GPS Z: 50°3'9.232"N, 13°17'6.894"E, K: 50°5'33.551"N, 13°13'46.174"E

Приток Бероунки. От плотины Нучицкой (Nučický) мельницы в кадастре Рабштейн (Rabštejn) (р.км. 45,2) до плотины у Млынцев (Mlýnce) в кадастре Хыше (Chyšě) (р.км. 58,9). Притоки служат для разведения рыб - ловля запрещена. Ловля на приманку (мертвую рыбу) разрешена.

433 046 СТРШЕЛА 5 А – МО Žlutice 11 км 7 га

GPS Z: 50°5'33.549"N, 13°13'46.099"E, K: 50°5'14.011"N, 13°7'32.053"E

Приток Бероунки. От плотины у Млынцев (Mlýnce) в кадастре Хыше (Chyšě) (р.км. 58,9) до дамбы водохранилища Жлутице (Žlutice) (р.км. 68,3). От моста к станции очистки воды до дамбы водохранилища ловля рыбы запрещена. К хозяйству относятся притоки: Мала Стршела (Malá Střela) (*GPS Z: 50°5'19.822"N, 13°11'59.907"E, K: 50°6'21.257"N, 13°11'8.465"E*; р.км. 59,4), Мала Трасовка (Malá Trasovka) до автомобильного моста у Радошова (Radošov) (р.км. 11,6), Борецкий (Borecký) ручей (*GPS Z: 50°4'57.741"N, 13°8'26.458"E, K: 50°3'39.152"N, 13°8'10.332"E*; р.км. 66,8) до дамбы Млынского (Mlýnský) пруда (р.км. 4,2).

Мала Трасовка (Malá Trasovka) и ее притоки служат для разведения рыб - ловля запрещена. Ловля на приманку (мертвую рыбу) разрешена.

433 047 СТРШЕЛА 5 В – МО Žlutice 26 км 4 га

Приток Бероунки. Хозяйство образуют притоки водохранилища Жлутице (Žlutice), которые **служат для разведения рыб – ловля запрещена**. Ручей Ратиборжский (Ratibořský) от моста автодороги Бражец – Радошов (Bražec – Radošov) (р.км. 12,2) к истокам на территории военного тренировочного полигона не относится к хозяйству.

433 048 СТРШЕЛА 6 – МО Toužim 16 км 7 га

GPS Z: 50°5'21.736"N, 13°4'42.842"E, K: 50°4'23.431"N, 12°58'44.372"E

Приток Бероунки. От отстойников выше водохранилища Жлутице (Žlutice) (р.км. 72,9) до нового водослива очистного водоема под Подзамецким (Podzámecký) прудом (р.км. 89,4) с притоками.

Радыньский (Radyňský) и Боховский (Bochovský) ручьи от слияния со Стршелой до их истоков служат для разведения рыб – ловля запрещена. Ловля на приманку (мертвую рыбу) разрешена.

433 049 СВАТАВА 1 – МО Sokolov 15 км 10 га

GPS Z: 50°11'0.011"N, 12°38'25.75"E, K: 50°16'48.209"N, 12°32'51.487"E

Приток Огрже. От слияния с Огрже (р.км. 203,0) до слияния с речкой Ротавой у Ротавы (Rotava) (р.км. 18,5). К хозяйству относится речка Ротава (*GPS Z: 50°16'48.408"N, 12°32'51.704"E, K: 50°21'54.781"N, 12°35'36.927"E*). Притоки служат для разведения рыб – ловля запрещена. В хозяйстве могут быть обозначены места нереста хариуса (*Thymallus Thymallus*). В обозначенных местах нереста запрещается ловля в брод с 16.4. по 31.5.

433 050 СВАТАВА 2 – МО Kraslice 14 км 5 га

GPS Z: 50°16'48.24"N, 12°32'51.435"E, K: 50°21'17.399"N, 12°28'9.564"E

Приток Огрже. От слияния речки Ротавы со Сватавой у насел. пункта Ротава (р.км. 18,5) до государственной границы (р.км. 29,8). Притоки служат для разведения рыб – ловля запрещена. В хозяйстве могут быть обозначены места нереста хариуса (*Thymallus Thymallus*). В обозначенных местах нереста запрещается ловля в брод с 16.4. по 31.5.

433 051 ТЕПЛА 1 – МО Karlovy Vary 12 км 10 га

GPS Z: 50°14'4.136"N, 12°52'11.687"E, K: 50°10'46.376"N, 12°50'30.508"E

Приток Огрже. От слияния с Огрже в Карловых Варах (р. км. 175,3) до моста у железнодорожной станции в Цигельнах (Cihelny) (р.км. 14,2) кроме водоема Бржезова (Březová) (р. км. 8,3–10,5). На участке 100 м перед дамбой водохранилища Бржезова (Březová) (р.км. 8,2) до дамбы (р.км. 8,3) ловля запрещена. В городской черте разрешается ловля только в брод – ловля с насыпей запрещена. В городской черте разрешается ловля всех видов рыб только на искусственную мушку и блесну. Охраняемой рыбной областью объявлен ZčKNV № 2123/75 от 25. 8. 1975 участок от моста у главпочтамта в Карловых Варах до санатория (мост у отеля Grandhotel Pupp) – ловля запрещена.

233 005 ТЕПЛА 3 – České rybářství, s. r. o. 13,5 км 20 га

GPS Z: 50°10'46.407"N, 12°50'30.456"E, K: 50°5'19.942"N, 12°50'27.468"E

Приток Огрже. От моста у железнодорожной станции в Цигельнах (Cihelny) (р.км. 12,5) до плотины в Бечове (Bečov) на р.км. 26. Все притоки являются охраняемой рыбной областью – ловля запрещена.

433 066 ТРШЕМОШЕНКА 3 – МО Třemošná 30 км 10 га

Приток Бороунки.

Хозяйство образует Вшерубский (Všerubský) ручей (*GPS Z: 49°49'28.313"N, 13°16'35.153"E, K: 49°52'3.907"N, 13°10'40.451"E*) от автомобильного моста в насел. пункте Невржень (Nevřeň) (р.км. 23,0) до плотины пруда для разведения рыб в кадастре Подмоклы (Podmokly) (р.км. 34,5) и ручей Бела (Bělá) (*GPS Z: 49°50'21.354"N, 13°21'6.695"E, K: 49°53'48.341"N, 13°16'27.647"E*) от

автомобильного моста в Горни Бржизе (Horní Bříza) (р.км. 3,4) до автомобильного моста в Долни Беле (Dolní Bělá) (р.км. 13,0). Все притоки хозяйства, Вшерубский (Všerubský) ручей от пруда для разведения рыб в кадастре Подмоклы (Podmokly) и ручей Бела (Bělá) от автомобильного моста в Долни Беле (Dolní Bělá) до истоков служат для разведения рыб - ловля запрещена.

433 052 УГЛАВА 2 – МО Štěnovice 4 км 1 га

GPS Z: 49°38'46.830"N, 13°23'44.842"E, K: 49°37'58.405"N, 13°27'27.315"E
 Приток Радбузы - Бероунки. Борецкий (Borecký) ручей от слияния с Углавой (р.км. 17,5) к истокам. **Все хозяйство служит для разведения рыб - ловля запрещена.**

433 053 УГЛАВА 3 – МО Přeštice 13 км 2 га

Приток Радбузы.
 Хозяйство образует Дивокый (Divoký) ручей (*GPS Z: 49°35'50.503"N, 13°21'11.792"E, K: 49°33'59.868"N, 13°25'49.107"E*) (р.км. 27,4), протекающий через Водокрты (Vodokrty) и Златый (Zlatý) ручей (*GPS Z: 49°33'35.549"N, 13°20'16.444"E, K: 49°30'9.516"N, 13°25'22.122"E*) от автомобильного моста в Пршиховицах (Příchovice) (р.км. 0,4) к истокам. Ловля на приманку (мертвую рыбу) разрешена.

433 054 УГЛАВА 7 – МО Klatovy 14 км 9 га

GPS Z: 49°22'10.845"N, 13°14'9.44"E, K: 49°18'45.95"N, 13°9'2.076"E
 Приток Радбузы. От плотины в Долни Лгота (Dolní Lhota) (р.км. 70,9) до большой плотины под Быстрицей (Bystřice) (плотина у Гартловой мельницы – р.км. 85,6). Притоки Гранадка (Granádka) и Яновицкий (Janovický) канал служат для разведения рыб - ловля запрещена. К хозяйству не относится Ходская Углава (Chodská Úhlava) (р.км. 83,9), Анделице (Andělice) и Еленка (Jelenka) (р.км. 75,9).

433 055 УГЛАВА 8 – МО Nýrsko 8 км 5 га

GPS Z: 49°18'45.901"N, 13°9'2.028"E, K: 49°15'39.928"N, 13°8'39.714"E
 Приток Радбузы. От большой плотины под Быстрицей (Bystřice) (р.км. 85,6) до границы охраняемой зоны водохранилища над Нырском (Nýrsko) (100 м от плотины – р.км. 93,4). Часть хозяйства в городской черте Нырска (Nýrsko) между мостом у почтового отделения и предприятием Okula Nýrsko является охраняемой рыбной областью – ловля запрещена – отмечено знаками. Годоусицкий (Hodousický) (р.км. 87,8) и Дешеницкий (Dešenický) (р.км. 91,4) ручьи служат для разведения рыб - ловля запрещена. Канал к инкубатору в Миленцах (Milence) от шлюзов в месте слияния Дешеницкого ручья с Углавой до слияния канала с Углавой служит для разведения рыб - ловля запрещена. Ловля запрещена с правого берега Углавы от шлюзов у места слияния Дешеницкого ручья с Углавой до слияния канала к инкубатору с Углавой - отмечено знаками.

433 056 УГЛАВА 9 – МО Nýrsko 13 км 5 га

Приток Радбузы. Хозяйство образует Зеленский (Zelenský) ручей от слияния с водохранилищем Нырско (Nýrsko) к истокам, а также Рачий (Račí), Свинский (Svinský) и другие безымянные притоки водохранилища Нырско (Nýrsko) к истокам. **Все хозяйство служит для разведения рыб – ловля запрещена.** Углава от отстойника у втока в водохранилище и выше против течения образует отдельное хозяйство. Первая защитная зона водохранилища не относится к хозяйству.

433 057 УГЛАВА 10 – МО Nýrsko 12 км 6 га

GPS Z: 49°14'29.454"N, 13°9'22.965"E, K: 49°11'31.463"N, 13°12'28.088"E
Приток Радбузы. От порога у насел. пункта Гамры (Hamry) (р.км. 103,0) к истокам, включая водоем электростанции Под Черным озером (Pod Černým jezerem) (*GPS 49°11'29.418"N, 13°12'27.754"E*) - 4,0 га (р.км. 104,7 - 104,8). Часть Углавы от слияния с водоемом у электростанции (р.км. 104,9) к истокам и ее притоки служат для разведения рыб - ловля запрещена.

433 058 УСЛАВА 4 – МО Ždírec 3 км 1 га

GPS Z: 49°33'8.966"N, 13°34'31.477"E, K: 49°33'53.262"N, 13°38'53.037"E
Приток Бероунки. Хозяйство образует Пршешинский (Přešinský) ручей от слияния с Уславой (р.км. 42,5) к истокам. **Все хозяйство служит для разведения рыб – ловля запрещена.**

433 059 УСЛАВА 5 – МО Nepomuk 15 км 2 га

GPS Z: 49°28'44.938"N, 13°37'1.112"E, K: 49°24'50.564"N, 13°35'13.891"E
Приток Бероунки. Хозяйство образует Мысливский (Myslívský) ручей от железнодорожного моста в насел. пункте Тршебице (Třebčice) (р.км. 3,6) до 100 метров ниже плотины пруда Мыслив Малый (Myslív Malý) (р.км. 14,8). Притоки - часть Чечовицкого (Čečoviců) ручья от пруда Врчень (Vrčeň) к истокам, ручей текущий из Чижкова (Čížkov) через Седлиште (Sedliště) и впадающий в Уславу в Србах (Srby), также Мнехолупский (Měcholupský) ручей впадающий в Уславу у насел. пункта Прадло (Prádl) служат для разведения рыб - ловля запрещена.

433 060 УТЕРСКИЙ РУЧЕЙ 1 – МО Stříbro 41 км 15 га

GPS Z: 49°49'11.552"N, 13°4'39.687"E, K: 49°59'40.397"N, 13°1'3.208"E
Приток Мже. Примерно в 100 метрах от высшего уровня водохранилища Грахолуски (Hracholusky) – отмечено знаками (р.км. 0,1) - до истоков. Ручей Гадовка (Hadovka) и другие притоки служат для разведения рыб - ловля запрещена.

433 080 БОЛЬШАЯ ЛИБАВА № 2 (VELKÁ LIBAVA č. 2)–

МО Kynšperk nad Ohří

17,3 км 11,9 га

Хозяйство образует водохранилище Красна-Липа (Ровна) (Krásná Lípa (Rovná) и часть потока Большой Либавы от входа в заповедник «Студанка» до брода над водохранилищем Красна-Липа (Krásná Lípa).

Водоохранилище Красна-Липа (Krásná Lípa) в кадастре Красна-Липа-у-Ровне (Krásná Lípa u Rovné) 6,66 га

GPS 50°5'51.741"N, 12°38'33.935"E

Водоток Велка-Либава (Velká Libava) является разводным водотоком - ловля рыбы запрещена.

433 501 ВЕЛКА ТРАСОВКА 1 – МО Žlutice

3 га

GPS Z: 50°6'21.191"N, 13°11'8.476"E, K: 50°12'54.421"N, 13°7'37.977"E

Притоки Малой Стршелы. От слияния с Малой Трасовкой (Malá Trasovka) под Штоутовым (Štoutov) (р.км. 2,6) к истокам. **Все хозяйство, включая притоки служит для разведения рыб – ловля запрещена.**

433 061 ВЕРНЕРЖОВСКИЙ РУЧЕЙ 1 – МО Aš

18 км 9 га

GPS Z: 50°16'13.264"N, 12°14'54.258"E, K: 50°13'11.668"N, 12°14'22.091"E

Приток Эльстера. От границы с Германией у Дубравы (Doubrava) к истокам, кроме водохранилища Bílý Halštrov 6,6 га, с 2018 года не являющегося частью рыболовного хозяйства. Ловля разрешается на основном русле от переезда на Горни Пасеки (Horní Paseky) до границы с Германией. Притоки служат для разведения рыб - ловля запрещена. Ловля на приманку (мертвую рыбу) разрешена.

На данный момент происходит судебный процесс по рыболовству на водохранилище Белый Гальштров (Bílý Halštrov) площадью 6,6 га. Актуальная информация по адресу: www.crsplzen.cz

433 062 ВОЛШОВКА 1 – МО Sušice

15 км 4 га

GPS Z: 49°12'59.976"N, 13°30'36.897"E, K: 49°11'36.397"N, 13°22'27.611"E

Приток Отавы. От слияния с Отавой в Сушицах (Sušice) (р.км. 92,5) к истокам. **Все хозяйство служит для разведения рыб – ловля запрещена.**

433 065 ЗАВИШИНСКИЙ РУЧЕЙ 1 – МО Mariánské Lázně

7,5 км 1 га

Хозяйство образует Завишинский (Závišínský) ручей – р.км. 57 - 64,5 и другие безымянные притоки водохранилища Подгора (Podhora) от границы первой защитной зоны. **Все хозяйство служит для разведения рыб – ловля запрещена.** Часть хозяйства у Завишинского (Závišínský) ручья, которая расположена на территории природного заповедника Прамениште Тепле (Prameniště Teplé) является охраняемой рыбной областью - ловля запрещена.

433 067 ЗБИРОЖСКИЙ РУЧЕЙ 1 – MO Zbiroh 16 км 3 га

GPS Z: 49°57'55.04"N, 13°44'54.433"E, K: 49°52'10.352"N, 13°45'38.242"E

Приток Бериунки. От слияния с Бериункой у насел. пункта Скрые (Skrýje) (р.км. 77,4) до дамбы Збирожского (Zbirožský) пруда в кадастре Збирог (Zbiroh) (р.км. 15,9). Лепенкаренский (Lepenkárenský) пруд образует отдельное хозяйство. Все притоки служат для разведения рыб – ловля запрещена.

433 063 ЗУБРЖИНА 1 – MO Domažlice 4 км 0,4 га

GPS Z: 49°26'0.676"N, 12°57'51.973"E, K: 49°23'55.102"N, 12°57'55.604"E

Приток Радбузы. Хозяйство образует Смоловский (Smolovský) ручей от слияния с Зубржиной (р.км. 21,3) к истокам.

433 064 ЗУБРЖИНА 2 – MO Domažlice 12 км 3 га





GPS Z: 49°25'56.628"N, 12°57'34.538"E, K: 49°23'45.901"N, 12°53'23.603"E

Приток Радбузы. От моста у очистной станции предприятия CHVAK Domažlice (р.км. 22,7) до пруда в Пасечницах (Pasečnice) (р.км. 32,1) и приток ручья Быстршице (Bystřice) до виадука у дороги, ведущей в Пасечницы (Pasečnice) (*GPS 49°23'54.512"N, 12°52'8.405"E*). От виадука у дороги, ведущей в Пасечницы (Pasečnice), хозяйство служит для разведения рыб, а также все притоки – ловля запрещена.

Рыболовное хозяйство № 04 231 003



Рыболовное хозяйство № 04 231 003

-  СВОБОДНЫЙ ВХОД
-  ОГРАНИЧЕНЬ ДУСТУП (ВО ВРЕМЯ ГНЕЗДОВАНИЯ ВИДОВ ПТИЦ РЕКОМЕНДУЕТСЯ)
-  ЛОВЛЯ ЗАПРЕЩЕНА / ВЪЕЗД ЗАПРЕЩЕН
-  ВЪЕЗД ЗАПРЕЩЕН

Дополнительная информация о длине и весе отдельных видов рыб

Белый Амур (<i>Ctenopharyngodon idella</i>)					
Общая длина (см)	Вес (кг)	Общая длина (см)	Вес (кг)	Общая длина (см)	Вес (кг)
50	1,38	71	3,97	87	7,30
52	1,55	72	4,14	88	7,56
54	1,74	73	4,31	89	7,82
56	1,94	74	4,49	90	8,09
58	2,16	75	4,68	91	8,36
60	2,39	76	4,87	92	8,64
61	2,51	77	5,06	93	8,93
62	2,64	78	5,26	94	9,22
63	2,77	79	5,47	95	9,52
64	2,90	80	5,68	96	9,82
65	3,04	81	5,89	97	10,13
66	3,18	82	6,11	98	10,45
67	3,33	83	6,34	99	10,77
68	3,48	84	6,57	100	11,10
69	3,64	85	6,81		
70	3,80	86	7,06		

Судак европейский (*Sander lucioperca*)

Общая длина (см)	Вес (кг)	Общая длина (см)	Вес (кг)	Общая длина (см)	Вес (кг)
45	0,83	53	1,39	65	2,65
46	0,89	54	1,47	70	3,35
47	0,95	55	1,56	75	4,16
48	1,02	56	1,65	80	5,10
49	1,08	57	1,75	85	6,18
50	1,16	58	1,85	90	7,41
51	1,23	59	1,95	95	8,79
52	1,31	60	2,06	100	10,33

Лещ (*Abramis brama*)

Общая длина (см)	Вес (кг)	Общая длина (см)	Вес (кг)	Общая длина (см)	Вес (кг)
15	0,03	40	0,76	54	1,96
20	0,08	42	0,89	56	2,20
23	0,13	44	1,03	59	2,60
25	0,17	45	1,10	61	2,89
28	0,25	46	1,18	63	3,20
30	0,31	47	1,27	66	3,71
32	0,37	48	1,35	68	4,08
34	0,45	49	1,44		
36	0,54	50	1,54		
38	0,65	52	1,74		

Карп (<i>Cyprinus carpio</i>)					
Общая длина (см)	Вес (кг)	Общая длина (см)	Вес (кг)	Общая длина (см)	Вес (кг)
40	1,07	51	2,35	70	6,56
41	1,16	52	2,50	75	8,20
42	1,25	53	2,66	80	10,10
43	1,35	54	2,83	90	14,79
44	1,46	55	3,00		
45	1,57	56	3,18		
46	1,68	57	3,37		
47	1,81	58	3,57		
48	1,93	59	3,77		
49	2,07	60	3,98		
50	2,21	65	5,16		

Хариус европейский (<i>Thymallus thymallus</i>)					
Общая длина (см)	Вес (кг)	Общая длина (см)	Вес (кг)	Общая длина (см)	Вес (кг)
30	0,21	37	0,39	44	0,67
31	0,23	38	0,43	45	0,72
32	0,25	39	0,46	46	0,77
33	0,28	40	0,50	47	0,82
34	0,30	41	0,54	50	1,00
35	0,33	42	0,58	55	1,34
36	0,36	43	0,62		

Линь (<i>Tinca tinca</i>)					
Общая длина (см)	Вес (кг)	Общая длина (см)	Вес (кг)	Общая длина (см)	Вес (кг)
20	0,12	40	0,98	52	2,18
23	0,18	42	1,14	54	2,45
25	0,24	44	1,31	56	2,74
28	0,33	45	1,41	59	3,21
30	0,41	46	1,50	61	3,55
32	0,50	47	1,61	63	3,92
34	0,60	48	1,71	66	4,51
36	0,71	49	1,82	68	4,94
38	0,84	50	1,94		

Радужная форель (<i>Oncorhynchus mykiss</i>)					
Общая длина (см)	Вес (кг)	Общая длина (см)	Вес (кг)	Общая длина (см)	Вес (кг)
25	0,21	33	0,44	41	0,79
26	0,22	34	0,47	42	0,84
27	0,25	35	0,51	43	0,91
28	0,27	36	0,55	44	0,96
29	0,30	37	0,60	45	1,04
30	0,32	38	0,65	46	1,11
31	0,36	39	0,70	47	1,14
32	0,40	40	0,74	50	1,39

Кумжа или морская форель (*Salmo trutta m. fario*)

Общая длина (см)	Вес (кг)	Общая длина (см)	Вес (кг)	Общая длина (см)	Вес (кг)
25	0,16	33	0,34	41	0,61
26	0,17	34	0,36	42	0,65
27	0,19	35	0,39	43	0,70
28	0,21	36	0,42	44	0,74
29	0,25	37	0,46	45	0,80
30	0,25	38	0,50	46	0,85
31	0,28	39	0,54	47	0,88
32	0,31	40	0,57	50	1,07

Сом обыкновенный (*Silurus glanis*)

Общая длина (см)	Вес (кг)	Общая длина (см)	Вес (кг)	Общая длина (см)	Вес (кг)
70	2,25	110	8,80	180	38,89
75	2,77	120	11,44	190	45,78
80	3,37	130	14,57	200	53,44
85	4,04	140	18,22	210	61,92
90	4,80	150	22,43	220	71,25
95	5,56	160	27,26	230	81,48
100	6,60	170	32,73	240	92,64

Щука (<i>Esox lucius</i>)					
Общая длина (см)	Вес (кг)	Общая длина (см)	Вес (кг)	Общая длина (см)	Вес (кг)
50	0,86	58	1,37	85	4,50
51	0,91	59	1,44	90	5,37
52	0,97	60	1,52	95	6,36
53	1,03	61	1,60	100	7,46
54	1,09	65	1,95	110	10,04
55	1,16	70	2,45	120	13,17
56	1,22	75	3,04		
57	1,29	80	3,72		

Сокращения названий некоторых видов рыб

Вид рыбы	Сокращение	Латинское название
Белый амур	Ab	<i>Ctenopraryngodon idella</i> (Valenciennes, 1844)
Жерех	Bo	<i>Aspius aspius</i> (Linnaeus, 1758)
Судак обыкновенный	Ca	<i>Sander lucioperca</i> (Linnaeus, 1758)
Лещ	C	<i>Abramis brama</i> (Linnaeus, 1758)
Густера	Cm	<i>Abramis bjoerkna</i> (Linnaeus, 1758)
Язь	Jj	<i>Leuciscus idus</i> (Linnaeus, 1758)
Елец	Jp	<i>Leuciscus leuciscus</i> (Linnaeus, 1758)
Голавль	Tl	<i>Squalius cephalu</i> (Linnaeus, 1758)
Карп обыкновенный	K	<i>Cyprinus carpio</i> (Linnaeus, 1758)
Карась	Ka	<i>Carassius carassius</i> (Linnaeus, 1758)
Рыбка золотая	Ks	<i>Carassius auratus</i> (Linnaeus, 1758)
Линь	L	<i>Tinca tinca</i> (Linnaeus, 1758)

Хариус европейский	Li	<i>Thymallus thymallus</i> (Linnaeus, 1758)
Налим	Mn	<i>Lota lota</i> (Linnaeus, 1758)
Речной окунь	Oř	<i>Perca fluviatilis</i> (Linnaeus, 1758)
Обыкновенный подуст	O	<i>Chondrostoma nasus</i> (Linnaeus, 1758)
Обыкновенный усач	Pa	<i>Barbus barbus</i> (Linnaeus, 1758)
Красноперка	Pn	<i>Scardinius erythrophthalmus</i> (Linnaeus, 1758)
Плотва обыкновенная	Pl	<i>Rutilus rutilus</i> (Linnaeus, 1758)
Рыбец	Př	<i>Vimba vimba</i> (Linnaeus, 1758)
Микижа	Pd	<i>Oncorhynchus mykiss</i> (Walbaum, 1792)
Кумжа	Po	<i>Salmo trutta</i> (Linnaeus, 1758)
Американская паляя	Si	<i>Salvelinus fontinalis</i> (Mitchill, 1814)
Сом обыкновенный	Su	<i>Silurus glanis</i> (Linnaeus, 1758)
Щука обыкновенная	Š	<i>Esox lucius</i> (Linnaeus, 1758)
Угорь речной	Ú	<i>Anguilla anguilla</i> (Linnaeus, 1758)

Методические указания и информация

МЕТОДИЧЕСКИЕ УКАЗАНИЯ ПО ВЕДЕНИЮ УЧЕТА ПОСЕЩЕНИЙ И ВЫЛОВА

Учет посещений и вылова (Раздел II Лицензии на ловлю рыбы)

Перед началом ловли лицо, осуществляющее ловлю, обязано записать нестираемым способом в Учет выездов и вылова день ловли и номер хозяйства.

Номер хозяйства, приведенный в списке хозяйств (шести или восьмизначный) записывается в столбец Номер хозяйства (Číslo revíru). Если ловля проводится в подхозяйстве, которое имеет установленный номер, в дополнение к номеру хозяйства в столбец Подхозяйство (Podrevír) записывается и его номер.

В случае, если рыболов в один день занимается ловлей в хозяйстве и подхозяйстве, то Учет информации посещений и вылова заносится как о хозяйстве, так и о подхозяйстве на отдельной строке.

Если рыболов прерывает ловлю, то в случае ее возобновления в том же хозяйстве, в тот же день, повторно записывать информацию о хозяйстве не требуется.

Если лицо, осуществляющее ловлю в данном хозяйстве в данный календарный день не присвоит ни одну рыбу, необходимо перечеркнуть горизонтальной нестираемой линией в разделе II Лицензии на ловлю рыбы (Учет посещений и вылова) соответствующую строку не позднее начала ловли в другом хозяйстве или в другой день.

Пример:

Хозяйство 411 042 Коуржимка 1 (Kouřimka 1)

В хозяйстве рыбак ничего не выловил, поэтому он перешел в подхозяйство данного хозяйства – водоем № 2 Поборжи (Poborží), где выловил карпа (45 см, вес 2,2 кг). В Учете посещений и вылова запись будет произведена следующим образом:

Дата	Номер хозяйства	Подхозяйство	Вид	шт	кг	см
20. 6.	411 042	_____				_____
20. 6.	411 042	2	каarp	1	2,2	45

Учет суммарного вылова и посещений (Раздел II Лицензии на ловлю рыбы)

Учет суммарного вылова и посещений заполняет владелец лицензии на ловлю рыбы перед возвратом лицензии.

В отдельных строках записывается суммарный улов в отдельных хозяйствах и подхозяйствах и количество посещений.

В случае, если в каком-либо хозяйстве (подхозяйстве) улов отсутствует, необходимо также записать данное хозяйство с указанием количества посещений.

Пустые строки в разделе II лицензии на ловлю рыбы (Учет посещений и вылова, Учет суммарного вылова и посещений) должны быть по истечении срока действия лицензии перечеркнуты нестираемым способом. Строки необязательно перечеркивать по отдельности.

Таким образом, заполненную лицензию ее владелец должен вернуть в течение 15 дней после истечения срока ее действия организации, выдавшей данную лицензию.

Пример:

Рыбак ловил рыбу в хозяйстве № 411 042 Коуржимка 1 (Коуржимка 1), его подхозяйствах - № 2 Поборжи (Poborží), № 3- Печки (Pečky), в хозяйстве № 401 017 Влтава 5 (Vltava 5) и в хозяйстве № 481 501 Орлик (ÚN Orlík). Учет суммарного вылова и посещений будет заполнен следующим образом:

хозяйство		номер подхозяйства	1 карп			Кол-во посещений
номер	название		шт	кг	шт	кг	
411 042	Коуржимка 1		4	8			5
411 042	ККоуржимка 1	2	3	10			6
411 042	Коуржимка 11	3	1	2,2			2
401 017	Влтава 5						3
481 501	Орлик		2	4,8			4
ВСЕГО			10	25			20

Процедура в случае заполнения всех строк в лицензии на ловлю рыбы (Билет улова)

Если владелец лицензии на ловлю рыбы заполняет все строки в Учет посещений и вылова или в Учет суммарного вылова и посещений (раздел II лицензии на ловлю рыбы), то он может бесплатно получить в соответствующей МО ЧРС новый Билет улова.

Данный новый Билет улова необходимо обозначить так, чтобы можно было четко присоединить к выданной ранее лицензии на ловлю рыбы. Под обозначением имеется ввиду запись данных в разделе I лицензии на ловлю рыбы (срок действия, ФИО, дата рождения, место жительства, членство в рыболовном клубе) и запись номера лицензии в месте для приклеивания лицензии. В качестве номера лицензии записывается номер, указанный на самоклеящейся части лицензии, с указанием, что она является приложением к выданной ранее лицензии. Пример: Приложение № 1 к лицензии на ловлю рыбы № 82111 12 00001 (Příloha č. 1 k povolence k lovu ryb č. 82111 12 00001).

2023

Январь

Вс	Пн	Вт	Ср	Чт	Пт	Сб	Вс	Пн	Вт	Ср	Чт	Пт	Сб	Вс	Пн	Вт	Ср	Чт	Пт	Сб	Вс	Пн	Вт	Ср	Чт	Пт	Сб	Вс	Пн	Вт
1	2	3	4	5	6	7	8	9	10	11	12	13	14	15	16	17	18	19	20	21	22	23	24	25	26	27	28	29	30	31

Февраль

Ср	Чт	Пт	Сб	Вс	Пн	Вт	Ср	Чт	Пт	Сб	Вс	Пн	Вт	Ср	Чт	Пт	Сб	Вс	Пн	Вт							
1	2	3	4	5	6	7	8	9	10	11	12	13	14	15	16	17	18	19	20	21	22	23	24	25	26	27	28

Март

Ср	Чт	Пт	Сб	Вс	Пн	Вт	Ср	Чт	Пт	Сб	Вс	Пн	Вт	Ср	Чт	Пт	Сб	Вс	Пн	Вт	Ср	Чт	Пт							
1	2	3	4	5	6	7	8	9	10	11	12	13	14	15	16	17	18	19	20	21	22	23	24	25	26	27	28	29	30	31

Апрель

Сб	Вс	Пн	Вт	Ср	Чт	Пт	Сб	Вс	Пн	Вт	Ср	Чт	Пт	Сб	Вс	Пн	Вт	Ср	Чт	Пт	Сб	Вс							
1	2	3	4	5	6	7	8	9	10	11	12	13	14	15	16	17	18	19	20	21	22	23	24	25	26	27	28	29	30

Май

Пн	Вт	Ср	Чт	Пт	Сб	Вс	Пн	Вт	Ср	Чт	Пт	Сб	Вс	Пн	Вт	Ср	Чт	Пт	Сб	Вс	Пн	Вт	Ср	Чт	Пт					
1	2	3	4	5	6	7	8	9	10	11	12	13	14	15	16	17	18	19	20	21	22	23	24	25	26	27	28	29	30	31

Июнь

Чт	Пт	Сб	Вс	Пн	Вт	Ср	Чт	Пт	Сб	Вс	Пн	Вт	Ср	Чт	Пт	Сб	Вс	Пн	Вт	Ср	Чт	Пт							
1	2	3	4	5	6	7	8	9	10	11	12	13	14	15	16	17	18	19	20	21	22	23	24	25	26	27	28	29	30

Июль

Сб	Вс	Пн	Вт	Ср	Чт	Пт	Сб	Вс	Пн	Вт	Ср	Чт	Пт	Сб	Вс	Пн	Вт	Ср	Чт	Пт	Сб	Вс	Пн							
1	2	3	4	5	6	7	8	9	10	11	12	13	14	15	16	17	18	19	20	21	22	23	24	25	26	27	28	29	30	31

Август

Вт	Ср	Чт	Пт	Сб	Вс	Пн	Вт	Ср	Чт	Пт	Сб	Вс	Пн	Вт	Ср	Чт	Пт	Сб	Вс	Пн	Вт	Ср	Чт							
1	2	3	4	5	6	7	8	9	10	11	12	13	14	15	16	17	18	19	20	21	22	23	24	25	26	27	28	29	30	31

Сентябрь

Пт	Сб	Вс	Пн	Вт	Ср	Чт	Пт	Сб	Вс	Пн	Вт	Ср	Чт	Пт	Сб	Вс	Пн	Вт	Ср	Чт	Пт	Сб							
1	2	3	4	5	6	7	8	9	10	11	12	13	14	15	16	17	18	19	20	21	22	23	24	25	26	27	28	29	30

Октябрь

Вс	Пн	Вт	Ср	Чт	Пт	Сб	Вс	Пн	Вт	Ср	Чт	Пт	Сб	Вс	Пн	Вт	Ср	Чт	Пт	Сб	Вс	Пн	Вт	Ср	Чт					
1	2	3	4	5	6	7	8	9	10	11	12	13	14	15	16	17	18	19	20	21	22	23	24	25	26	27	28	29	30	31

Ноябрь

Ср	Чт	Пт	Сб	Вс	Пн	Вт	Ср	Чт	Пт	Сб	Вс	Пн	Вт	Ср	Чт	Пт	Сб	Вс	Пн	Вт	Ср	Чт							
1	2	3	4	5	6	7	8	9	10	11	12	13	14	15	16	17	18	19	20	21	22	23	24	25	26	27	28	29	30

Декабрь

Пт	Сб	Вс	Пн	Вт	Ср	Чт	Пт	Сб	Вс	Пн	Вт	Ср	Чт	Пт	Сб	Вс	Пн	Вт	Ср	Чт	Пт	Сб	Вс							
1	2	3	4	5	6	7	8	9	10	11	12	13	14	15	16	17	18	19	20	21	22	23	24	25	26	27	28	29	30	31

2024

Январь

Пн	Вт	Ср	Чт	Пт	Сб	Вс	Пн	Вт	Ср	Чт	Пт	Сб	Вс	Пн	Вт	Ср	Чт	Пт	Сб	Вс	Пн	Вт	Ср	Чт	Пт	Сб	Вс	Пн	Вт	Ср	Чт	Пт	Сб	Вс	
1	2	3	4	5	6	7	8	9	10	11	12	13	14	15	16	17	18	19	20	21	22	23	24	25	26	27	28	29	30	31					

Февраль

Чт	Пт	Сб	Вс	Пн	Вт	Ср	Чт	Пт	Сб	Вс	Пн	Вт	Ср	Чт	Пт	Сб	Вс	Пн	Вт	Ср	Чт	Пт	Сб	Вс	Пн	Вт	Ср	Чт					
1	2	3	4	5	6	7	8	9	10	11	12	13	14	15	16	17	18	19	20	21	22	23	24	25	26	27	28	29					

Март

Пт	Сб	Вс	Пн	Вт	Ср	Чт	Пт	Сб	Вс	Пн	Вт	Ср	Чт	Пт	Сб	Вс	Пн	Вт	Ср	Чт	Пт	Сб	Вс	Пн	Вт	Ср	Чт	Пт	Сб	Вс					
1	2	3	4	5	6	7	8	9	10	11	12	13	14	15	16	17	18	19	20	21	22	23	24	25	26	27	28	29	30	31					

Апрель

Пн	Вт	Ср	Чт	Пт	Сб	Вс	Пн	Вт	Ср	Чт	Пт	Сб	Вс	Пн	Вт	Ср	Чт	Пт	Сб	Вс	Пн	Вт	Ср	Чт	Пт	Сб	Вс	Пн	Вт	Ср	Чт	Пт	Сб	Вс	
1	2	3	4	5	6	7	8	9	10	11	12	13	14	15	16	17	18	19	20	21	22	23	24	25	26	27	28	29	30						

Май

Ср	Чт	Пт	Сб	Вс	Пн	Вт	Ср	Чт	Пт	Сб	Вс	Пн	Вт	Ср	Чт	Пт	Сб	Вс	Пн	Вт	Ср	Чт	Пт	Сб	Вс	Пн	Вт	Ср	Чт	Пт	Сб	Вс			
1	2	3	4	5	6	7	8	9	10	11	12	13	14	15	16	17	18	19	20	21	22	23	24	25	26	27	28	29	30	31					

Июнь

Сб	Вс	Пн	Вт	Ср	Чт	Пт	Сб	Вс	Пн	Вт	Ср	Чт	Пт	Сб	Вс	Пн	Вт	Ср	Чт	Пт	Сб	Вс	Пн	Вт	Ср	Чт	Пт	Сб	Вс					
1	2	3	4	5	6	7	8	9	10	11	12	13	14	15	16	17	18	19	20	21	22	23	24	25	26	27	28	29	30					

Июль

Пн	Вт	Ср	Чт	Пт	Сб	Вс	Пн	Вт	Ср	Чт	Пт	Сб	Вс	Пн	Вт	Ср	Чт	Пт	Сб	Вс	Пн	Вт	Ср	Чт	Пт	Сб	Вс	Пн	Вт	Ср	Чт	Пт	Сб	Вс	
1	2	3	4	5	6	7	8	9	10	11	12	13	14	15	16	17	18	19	20	21	22	23	24	25	26	27	28	29	30	31					

Август

Чт	Пт	Сб	Вс	Пн	Вт	Ср	Чт	Пт	Сб	Вс	Пн	Вт	Ср	Чт	Пт	Сб	Вс	Пн	Вт	Ср	Чт	Пт	Сб	Вс	Пн	Вт	Ср	Чт	Пт	Сб	Вс				
1	2	3	4	5	6	7	8	9	10	11	12	13	14	15	16	17	18	19	20	21	22	23	24	25	26	27	28	29	30	31					

Сентябрь

Вс	Пн	Вт	Ср	Чт	Пт	Сб	Вс	Пн	Вт	Ср	Чт	Пт	Сб	Вс	Пн	Вт	Ср	Чт	Пт	Сб	Вс	Пн	Вт	Ср	Чт	Пт	Сб	Вс	Пн	Вт	Ср	Чт	Пт	Сб	Вс	
1	2	3	4	5	6	7	8	9	10	11	12	13	14	15	16	17	18	19	20	21	22	23	24	25	26	27	28	29	30							

Октябрь

Вт	Ср	Чт	Пт	Сб	Вс	Пн	Вт	Ср	Чт	Пт	Сб	Вс	Пн	Вт	Ср	Чт	Пт	Сб	Вс	Пн	Вт	Ср	Чт	Пт	Сб	Вс	Пн	Вт	Ср	Чт	Пт	Сб	Вс		
1	2	3	4	5	6	7	8	9	10	11	12	13	14	15	16	17	18	19	20	21	22	23	24	25	26	27	28	29	30	31					

Ноябрь

Пт	Сб	Вс	Пн	Вт	Ср	Чт	Пт	Сб	Вс	Пн	Вт	Ср	Чт	Пт	Сб	Вс	Пн	Вт	Ср	Чт	Пт	Сб	Вс	Пн	Вт	Ср	Чт	Пт	Сб	Вс				
1	2	3	4	5	6	7	8	9	10	11	12	13	14	15	16	17	18	19	20	21	22	23	24	25	26	27	28	29	30					

Декабрь

Вс	Пн	Вт	Ср	Чт	Пт	Сб	Вс	Пн	Вт	Ср	Чт	Пт	Сб	Вс	Пн	Вт	Ср	Чт	Пт	Сб	Вс	Пн	Вт	Ср	Чт	Пт	Сб	Вс	Пн	Вт	Ср	Чт	Пт	Сб	Вс	
1	2	3	4	5	6	7	8	9	10	11	12	13	14	15	16	17	18	19	20	21	22	23	24	25	26	27	28	29	30	31						

Стань членом Чешского союза рыболовов (ČRS)

Если вы ловите в наших рыболовных хозяйствах более 7 дней в году, для вас окупится стать членами ČRS!

ČRS предлагает:

- Годовое разрешение на рыбалку в нефорельных и форельных рыболовных хозяйствах в западной Чехии или во всех рыболовных хозяйствах ČRS Чешской Республики.
- 55 местных организаций, где вы можете стать членом ČRS и приобрести разрешение на рыбалку.



Больше на:
www.crsplzen.cz



ВСЕ ДЛЯ

РЫБАЛКИ **НА** **UHAVAKUKA.CZ**

600.000

ШТ. ТОВАРА В НАЛИЧИИ

ОТПРАВКА ТОВАРА КАЖДЫЙ ДЕНЬ ДО 16:00

САМАЯ БОЛЬШАЯ ТОРГОВАЯ ПЛОЩАДЬ В ЧЕХИИ

САМЫЙ БОЛЬШОЙ МАГАЗИН В СФЕРЕ РЫБОЛОВСТВА

КАПРАŘSKÁ SPECIÁLKA

СПЕЦИАЛИЗИРОВАННАЯ ПУНКТ ПРОДАЖИ КАРПОВОЙ ЛОВЛИ

BOLEVECKÁ 11, PLZEŇ

**ДРУГИЕ МАГАЗИНЫ: PLZEŇ ROUDNÁ,
BEROUN, ROKYCANY, DOMAŽLICE**

